

КАДАСТРОВЫЙ ИНЖЕНЕР
АЗАРОВ АНДРЕЙ АЛЕКСАНДРОВИЧ

УТВЕРЖДЕНО

Постановлением администрации
муниципального района
"Жиздринский район" Калужской области
№ 549 от 28 декабря 2021г.

**ПРОЕКТ ПЛАНИРОВКИ ТЕРРИТОРИИ В СОСТАВЕ С
ПРОЕКТОМ МЕЖЕВАНИЯ ОБЪЕКТА: ЗЕМЕЛЬНОГО УЧАСТКА
ДЛЯ МАЛОЭТАЖНОЙ МНОГОКВАРТИРНОЙ ЖИЛОЙ
ЗАСТРОЙКИ №116**

Местоположение объекта: Калужская область, Жиздринский район, ж/д станция
Зикеево, улица Почтовая, дом 14, квартира 1.

Исполнитель:



Кадастровый инженер А.А.АЗАРОВ

Содержание

ТЕКСТОВАЯ ЧАСТЬ.....	4
1 Общие положения.....	5
1.1 Введение.....	5
1.2 Цель разработки проекта:.....	5
1.3 Используемые исходные материалы:.....	5
1.4 Опорно-межевая сеть на территории проектирования.....	5
1.5 Рекомендации по порядку установления границ на местности.....	6
1.6 Структура территории, образуемая в результате межевания.....	6
1.7 Сервитуты и иные обременения.....	6
2 Формирование земельных участков проектируемого объекта.....	7
2.1 Параметры проектируемых земельных участков:.....	7
2.2 Формирование красных линий.....	7
2.3 Правовой статус объектов межевания.....	7
2.4 Основные показатели по проекту межевания.....	7
2.5 Основные технико-экономические показатели проекта планировки.....	7
2.6 Таблица координат поворотных точек формируемых земельных участков.....	8
ГРАФИЧЕСКАЯ ЧАСТЬ.....	9-12
Приложения	

Информация о Заказчике и Исполнителе

Сведения о Заказчике:	
НИКИШИН Илья Александрович, паспорт 29 16 783497, выдан 07.12.2016г.	
Сведения об Исполнителе:	
Фамилия, имя, отчество (последнее - при наличии) <u>АЗАРОВ Андрей Александрович</u>	
№ квалификационного аттестата кадастрового инженера:	<u>40 – 10 – 65</u>
№ регистрации в государственном реестре лиц, осуществляющих кадастровую деятельность:	<u>2804</u>
Наименование саморегулируемой организации кадастровых инженеров, членом которой является кадастровый инженер:	<u>Союз «Кадастровые инженеры»</u>
Страховой номер индивидуального лицевого счета в системе обязательного пенсионного страхования Российской Федерации (СНИЛС):	<u>027-964-103-70</u>
Контактный телефон:	<u>8- (903) 816-23-61; 8-(48445) 2-11-00</u>
Почтовый адрес и адрес электронной почты, по которым осуществляется связь с кадастровым инженером: <u>249340; Калужская область, город Жиздра, улица Володарского, дом 5, e-mail: fbt40@mail.ru</u>	
Дата подготовки проекта: 03 ноября 2021 года	

Проект планировки и проект межевания территории состоит из текстовой и графической частей:

Графические приложения:

№ п/п	Наименование чертежа	Кол-во листов
1	Схема расположения земельного участка на кадастровом плане территории	1
2	Проект планировки	1
3	Схема расположения на карте функционального зонирования территории	1

ТЕКСТОВАЯ ЧАСТЬ

Общие положения

1.1 Введение

Проект межевания территории выполнен в составе проекта планировки на данный объект и на основании:

- Градостроительного кодекса Российской Федерации (с изменениями на 01.04.2015г.) от 29.12.2004 №190-ФЗ;

- Правил землепользования и застройки территории муниципального района "Жиздринский район" Калужской области, утвержденных Решением Районного Собрания МР "Жиздринский район" Калужской области №44 от 30.08.2019г. (опубликовано на официальном сайте МР "Жиздринский район" Калужской области).

- Задания на проектирование объекта: "Установление границ земельного участка. Местоположение объекта: Калужская область, Жиздринский район, ж/д станция Зикеево, улица Почтовая, дом 14, квартира 1".

1.2 Цель разработки проекта:

1. Установление правового регулирования земельных участков.
 2. Установление границ застроенных земельных участков и границ незастроенных земельных участков, при необходимости оценка изъятия земельных участков.
 3. Определение и установление границ сервитутов, при необходимости.
 4. Повышение эффективности использования территории населенного пункта.
- Задачами подготовки проекта является анализ фактического землепользования и разработка проектных решений по координированию красных линий и вновь формируемых земельных участков проектируемых объектов.

1.3 Используемые исходные материалы:

- информация об установленных сервитутах и иных обременениях земельных участков;
- информация о земельных участках в пределах границ проектирования, учтенных (зарегистрированных) в государственном земельном кадастре.
- информация Правил землепользования и застройки территории муниципального района "Жиздринский район" Калужской области.

1.4 Опорно-межевая сеть на территории проектирования

На территории проектирования существует установленная система геодезической сети специального назначения для определения координат точек земной поверхности с использованием спутниковых систем. Система координат – МСК 40. Действующая система геодезической сети удовлетворяет требованиям выполнения землеустроительных работ для установления границ земельных участков на местности.

1.5 Рекомендации по порядку установления границ на местности

Установление границ земельных участков на местности следует выполнять в соответствии с требованиями федерального законодательства, а также инструкции по проведению межевания.

Вынос межевых знаков на местность необходимо выполнить в комплексе землеустроительных работ с обеспечением мер по уведомлению заинтересованных лиц и согласованию с ними границ. Установление границ земельных участков на местности должно быть выполнено в комплексе работ по одновременному выносу красных линий.

1.6 Структура территории, образуемая в результате межевания

Данным проектом предусматривается установление границ земельного участка, местоположение которого: Калужская область, Жиздринский район, ж/д станция Зикеево, улица Почтовая, дом 14, квартира 1.

Учитывая местоположение объекта и существующее административно-территориальное деление, данный проект планировки и проект межевания территории утверждает Администрация муниципального района "Жиздринский район" Калужской области.

Обозначение земельного участка или части участка	Категория земель:	Вид разрешенного использования	Территориальная зона
:ЗУ1	Земли населенных пунктов	для малоэтажной многоквартирной жилой застройки	для застройки малоэтажными жилыми домами

1.7 Сервитуты и иные обременения

Сведения об объектах, расположенных на проектируемом участке:

Кадастровый номер объекта	Наименование объекта	Адрес	Форма собственности	Площадь, кв.м
40:06:100805:91	многоквартирный дом	Калужская область, Жиздринский р-н, ст.Зикеево, ул.Почтовая, д.14	-----	105,8
40:06:000000:559	сооружение топливной промышленности	Калужская область, Жиздринский р-н, с.Зикеево	-----	

Иные сведения:

1	Месторождения полезных ископаемых	отсутствуют
2	Особо охраняемые природные территории	отсутствуют
3	Историко-культурное наследие	Сведения отсутствуют

2. Формирование земельных участков проектируемого объекта

Проектом предусматривается установление границ земельного участка.

2.1 Параметры проектируемого земельного участка:

Таблица 1

Номер (обозначение) земельного участка	Площадь, кв.м.	Длина, м
:ЗУ1	2061	-
Итого:	2061	-

2.2 Формирование красных линий

В связи с тем, что проектирование территории осуществляется в условиях сложившейся застройки, а так же с учетом интересов владельцев смежных земельных участков, формирование красных линий на рассматриваемой территории не требуется.

2.3 Правовой статус объектов межевания.

На период подготовки проекта планировки и проекта межевания территории, в границах образуемого участка расположен многоквартирный дом с кадастровым номером 40:06:100805:91; сооружение топливной промышленности с кадастровым номером 40:06:000000:559. Объекты самовольного размещения отсутствуют.

2.4 Основные показатели по проекту межевания

Настоящий проект обеспечивает равные права и возможности правообладателей земельных участков в соответствии с действующим законодательством. Сформированные границы земельного участка позволяют обеспечить необходимые требования по содержанию и обслуживанию объектов жилой застройки в условиях сложившейся планировочной системы территории проектирования.

2.5 Основные технико-экономические показатели проекта планировки

Основные технико-экономические показатели проекта планировки представлены в таблице 4.

Таблица 2 - Основные технико-экономические показатели проекта планировки

№	Наименование	Ед. изм.	Количество
1	Территория в границах проекта, всего:	кв.м.	2061

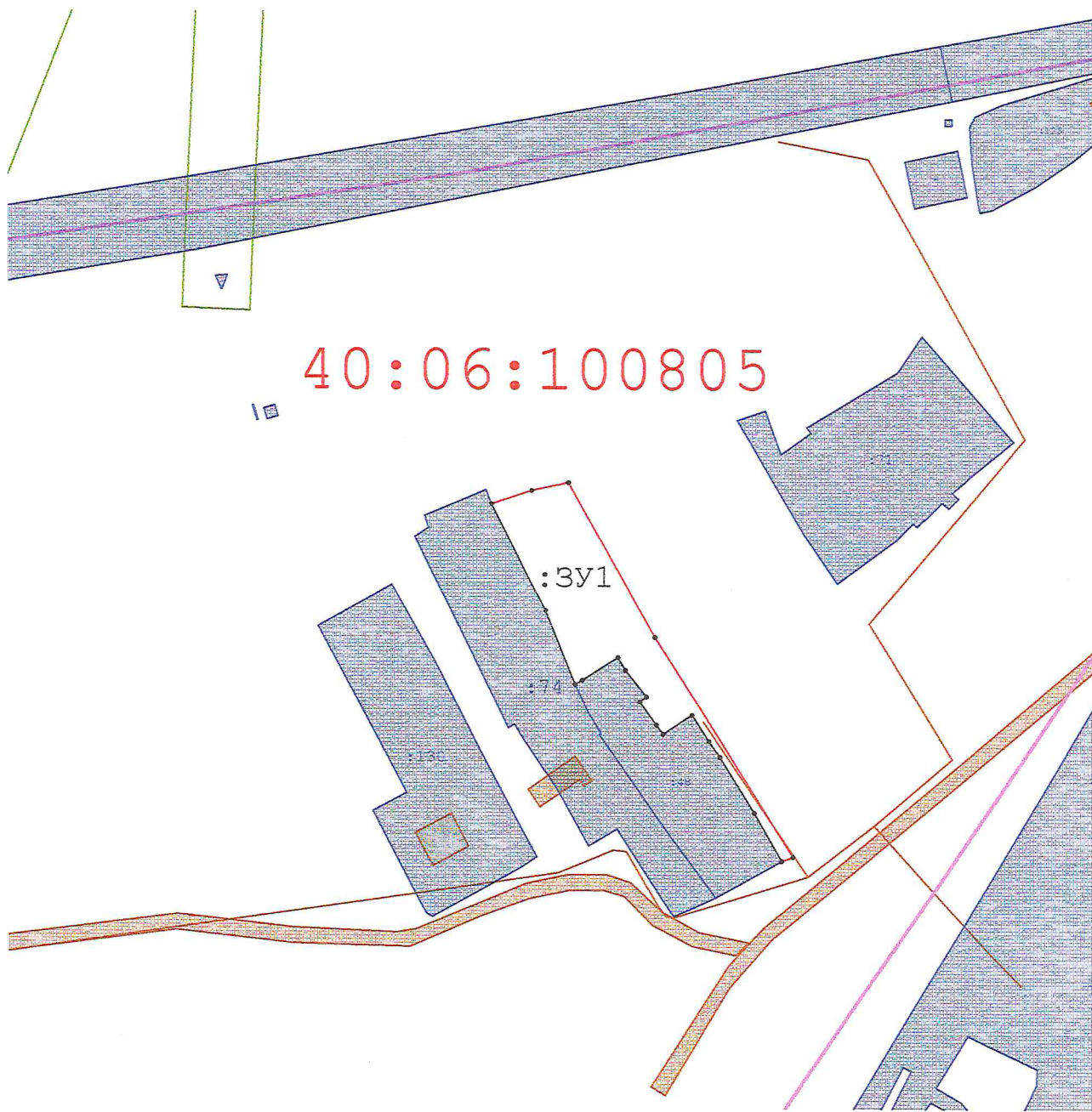
2.6 Таблица координат поворотных точек формируемого земельного участка

Таблица 3. Координаты поворотных точек

Имя точки	X, м	Y, м	S, м
:ЗУ1 (площадь 2 061 кв.м.)			
1	343 620	1 210 027	13,23
н2	343 624	1 210 040	11,77
н3	343 627	1 210 051	55,37
н4	343 578	1 210 078	80,11
н5	343 511	1 210 122	3,67
6	343 510	1 210 118	17,15
7	343 524	1 210 109	20,18
8	343 542	1 210 099	5,87
9	343 546	1 210 095	9,59
10	343 554	1 210 090	10,79
11	343 549	1 210 081	3,47
12	343 551	1 210 079	8,80
13	343 558	1 210 074	2,55
14	343 560	1 210 076	10,45
15	343 568	1 210 069	4,58
16	343 572	1 210 067	13,20
17	343 565	1 210 056	2,68
18	343 564	1 210 053	24,86
19	343 587	1 210 044	37,34
1	343 620	1 210 027	






ГРАФИЧЕСКАЯ ЧАСТЬ

Схема расположения земельного участка на кадастровом плане территории



Масштаб 1:2 000

Условные обозначения:

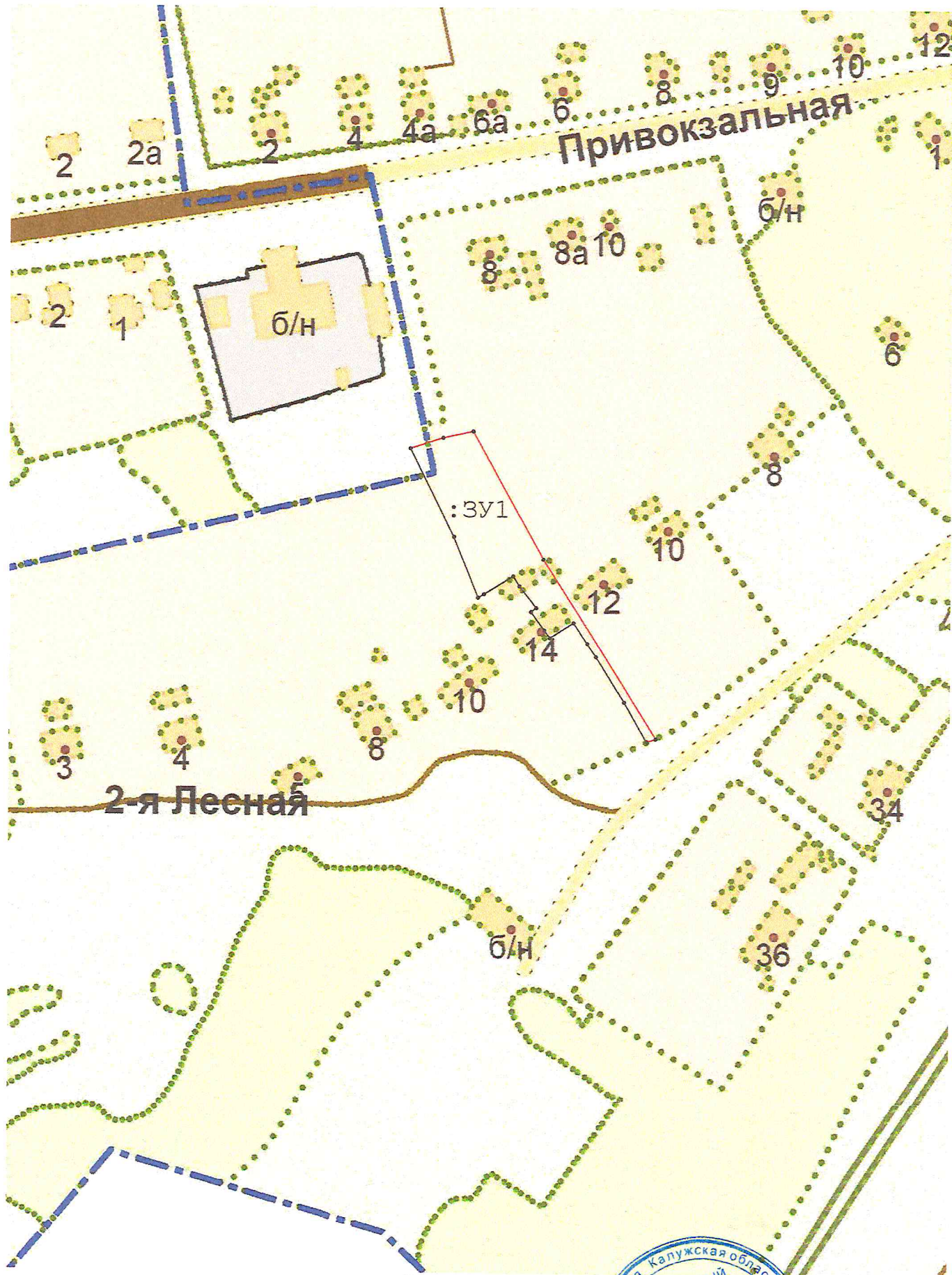
-  н6 - Образуемая точка, сведения о которой позволяют однозначно определить ее местоположение
-  7 - Существующая точка, имеющиеся в ГКН сведения о которой позволяют однозначно определить ее местоположение
-  - Существующая часть границы, имеющиеся в ГКН сведения о которой достаточны для определения ее местоположения
-  - Вновь образованная часть границы, сведения о которой достаточны для определения ее местоположения
-  - граница кадастрового квартала
- :3У1 - обозначение образуемого земельного участка

Кадастровый инженер _____



А.А.АЗАРОВ

Проект планировки



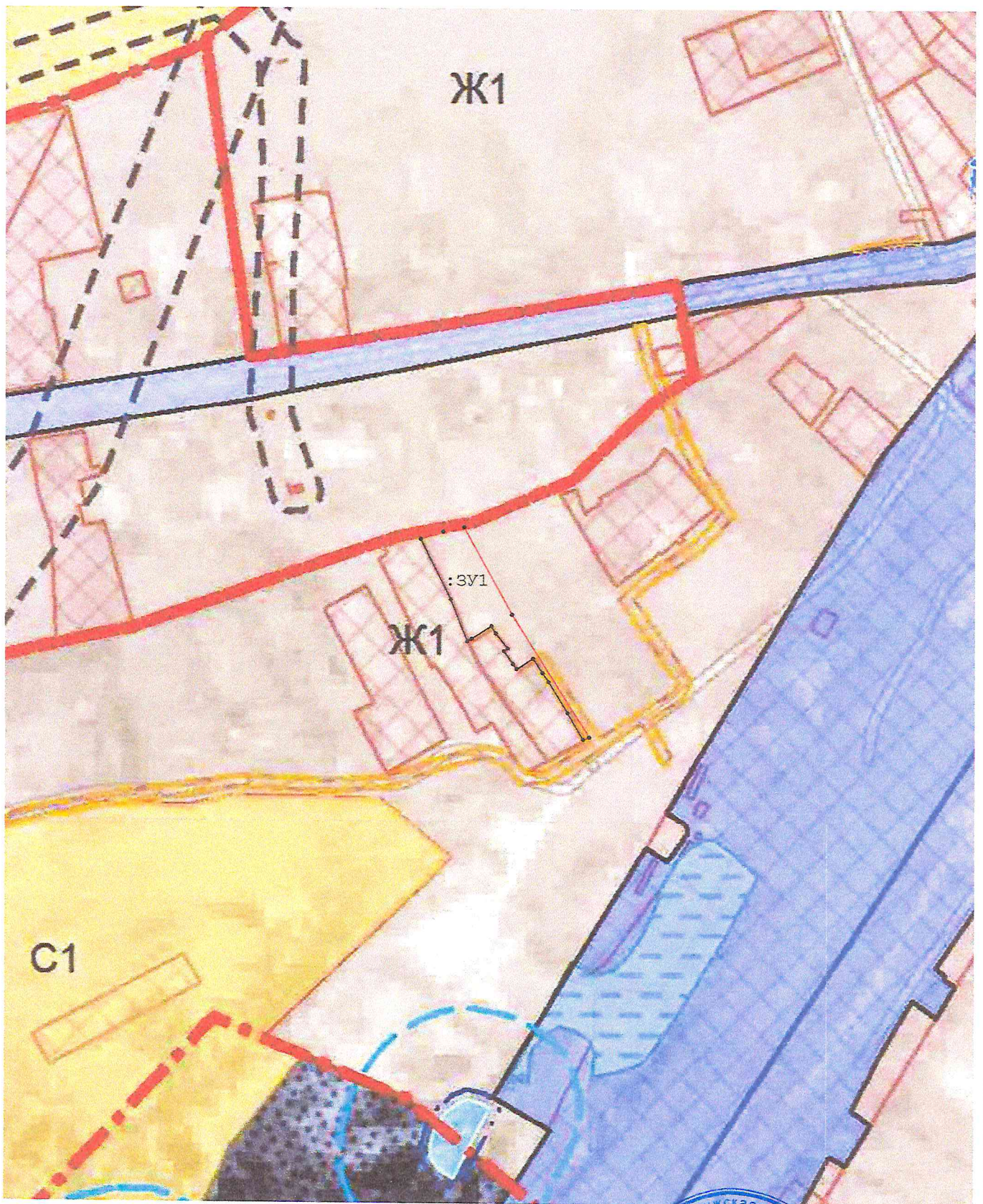
Масштаб 1:2 000

Кадастровый инженер



А.А.АЗАРОВ

Схема расположения
на карте функционального зонирования территории



Масштаб 1:3 000

Кадастровый инженер _____



А.А.АЗАРОВ

Прочитано и
скреплено
печатью

