

КАДАСТРОВЫЙ ИНЖЕНЕР  
АЗАРОВ АНДРЕЙ АЛЕКСАНДРОВИЧ

**УТВЕРЖДЕНО**

Постановлением администрации  
муниципального района  
"Жиздринский район" Калужской области  
№ 126 от 17 марта 2022г.

**ПРОЕКТ ПЛАНИРОВКИ ТЕРРИТОРИИ В СОСТАВЕ С  
ПРОЕКТОМ МЕЖЕВАНИЯ ТЕРРИТОРИИ ЛИНЕЙНОГО  
ОБЪЕКТА №122**

Местоположение объекта: Калужская область, Жиздринский район,  
деревня Верхнее Ашково - памятник на Крестьянской горе "Алеша".

Исполнитель:



Кадастровый инженер А.А.АЗАРОВ

Жиздра 2022

## Содержание

ТЕКСТОВАЯ ЧАСТЬ.....	4
1 Общие положения.....	5
1.1 Введение.....	5
1.2 Цель разработки проекта.....	5
1.3 Используемые исходные материалы.....	5
1.4 Опорно-межевая сеть на территории проектирования.....	5
1.5 Рекомендации по порядку установления границ на местности.....	6
1.6 Структура территории, образуемая в результате межевания.....	6
1.7 Сервитуты и иные обременения.....	6
2 Формирование земельных участков проектируемого объекта.....	7
2.1 Параметры проектируемых земельных участков.....	7
2.2 Формирование красных линий.....	7
2.3 Правовой статус объектов межевания.....	7
2.4 Основные показатели по проекту межевания.....	7
2.5 Основные технико-экономические показатели проекта планировки.....	7
2.6 Таблица координат поворотных точек формируемых земельных участков.....	8
ГРАФИЧЕСКАЯ ЧАСТЬ.....	9-12
Приложения	

## Информация о Заказчике и Исполнителе

<b>Сведения о Заказчике:</b>	
Администрация сельского поселения "Деревня Акимовка" Жиздринского района Калужской области	
<b>Сведения об Исполнителе:</b>	
Фамилия, имя, отчество (последнее - при наличии) <u>АЗАРОВ Андрей Александрович</u>	
№ квалификационного аттестата кадастрового инженера:	<u>40 – 10 – 65</u>
№ регистрации в государственном реестре лиц, осуществляющих кадастровую деятельность:	<u>2804</u>
Наименование саморегулируемой организации кадастровых инженеров, членом которой является кадастровый инженер:	<u>Союз «Кадастровые инженеры»</u>
Страховой номер индивидуального лицевого счета в системе обязательного пенсионного страхования Российской Федерации (СНИЛС):	<u>027-964-103-70</u>
Контактный телефон:	<u>8- (903) 816-23-61; 8-(48445) 2-11-00</u>
Почтовый адрес и адрес электронной почты, по которым осуществляется связь с кадастровым инженером: <u>249340; Калужская область, город Жиздра, улица Володарского, дом 5, e-mail: fbt40@mail.ru</u>	
Дата подготовки проекта: <u>31 января 2022 года</u>	

Проект планировки и проект межевания территории состоит из текстовой и графической частей:

Графические приложения:

№ п/п	Наименование чертежа	Кол-во листов
1	Схема расположения земельного участка на кадастровом плане территории	1
2	Проект планировки	1
3	Схема расположения на карте функционального зонирования территории	1

## **ТЕКСТОВАЯ ЧАСТЬ**

## **Общие положения**

### **1.1 Введение**

Проект межевания территории выполнен в составе проекта планировки на данный объект и на основании:

- Градостроительного кодекса Российской Федерации (с изменениями на 01.04.2015г.) от 29.12.2004 №190-ФЗ;

Федеральным законом от 20.03.2011г. №41-ФЗ "О внесении изменений в Градостроительный кодекс Российской Федерации и отдельные законодательные акты Российской Федерации", в соответствии с которыми для строительства или реконструкции линейных объектов подготовка градостроительного плана земельного участка не требуется. По новым требованиям разработка проектной документации для строительства или реконструкции таких объектов должна осуществляться на основании проекта планировки и проекта межевания территории. Согласно пункту 2(в) "Приложения о составе разделов проектной документации и требованиях к их содержанию", утвержденного Постановлением Правительства Российской Федерации от 16.02.2008г. №87, к линейным объектам относятся автомобильные и железные дороги, линии связи, линии электропередачи, магистральные трубопроводы и другие подобные объекты.

- Правил землепользования и застройки территории Муниципального района "Жиздринский район" Калужской области, утвержденных Решением Районного Собрания муниципального района "Жиздринский район" Калужской области №44 от 30.08.2019г. (опубликовано на официальном сайте Муниципального района "Жиздринский район" Калужской области).

- Задания на проектирование объекта: "Установление границ территории линейного объекта. Местоположение объекта: Калужская область, Жиздринский район, деревня Верхнее Ашково - памятник на Крестьянской горе "Алеша".

### **1.2 Цель разработки проекта:**

1. Установление правового регулирования земельных участков.
2. Установление границ застроенных земельных участков и границ незастроенных земельных участков, при необходимости оценка изъятия земельных участков.
3. Определение и установление границ сервитутов, при необходимости.
4. Повышение эффективности использования территории населенного пункта.

Задачами подготовки проекта является анализ фактического землепользования и разработка проектных решений по координированию красных линий и вновь формируемых земельных участков проектируемых объектов.

### **1.3 Используемые исходные материалы:**

- информация об установленных сервитутах и иных обременениях земельных участков;
- информация о земельных участках в пределах границ проектирования, учтенных (зарегистрированных) в государственном земельном кадастре.
- информация Правил землепользования и застройки территории Муниципального района "Жиздринский район" Калужской области.

## 1.4 Опорно-межевая сеть на территории проектирования

На территории проектирования существует установленная система геодезической сети специального назначения для определения координат точек земной поверхности с использованием спутниковых систем. Система координат – МСК 40. Действующая система геодезической сети удовлетворяет требованиям выполнения землеустроительных работ для установления границ земельных участков на местности.

## 1.5 Рекомендации по порядку установления границ на местности

Установление границ земельных участков на местности следует выполнять в соответствии с требованиями федерального законодательства, а также инструкции по проведению межевания.

Вынос межевых знаков на местность необходимо выполнить в комплексе землеустроительных работ с обеспечением мер по уведомлению заинтересованных лиц и согласованию с ними границ. Установление границ земельных участков на местности должно быть выполнено в комплексе работ по одновременному выносу красных линий.

## 1.6 Структура территории, образуемая в результате межевания

Данным проектом предусматривается установление границ земельного участка, местоположение которого: Калужская область, Жиздринский район, деревня Верхнее Ашково - памятник на Крестьянской горе "Алеша".

Учитывая местоположение объекта и существующее административно-территориальное деление, данный проект планировки и проект межевания территории утверждается Постановлением Администрации Муниципального района "Жиздринский район" Калужской области.

Обозначение земельного участка или части участка	Категория земель:	Вид разрешенного использования	Территориальная зона
:ЗУ1	Земли сельскохозяйственного назначения	Автомобильный транспорт (код 7.2.)	не установлено

## 1.7 Сервитуты и иные обременения

Сведения об объектах, расположенных на проектируемом участке:

Кадастровый номер объекта	Наименование объекта	Адрес	Форма собственности	Площадь, кв.м
-----	-----	-----	-----	-----

Иные сведения:

1	Месторождения полезных ископаемых	отсутствуют
2	Особо охраняемые природные территории	отсутствуют
3	Историко-культурное наследие	Сведения отсутствуют

## 2. Формирование земельных участков проектируемого объекта

Проектом предусматривается установление границ земельного участка.

### 2.1 Параметры проектируемого земельного участка:

Таблица 1

Номер (обозначение) земельного участка	Площадь, кв.м.	Протяженность, м
:ЗУ1	5195	1360
Итого:	5195	1360

### 2.2 Формирование красных линий

В связи с тем, что проектирование территории осуществляется в условиях сложившейся застройки, а так же с учетом интересов владельцев смежных земельных участков, формирование красных линий на рассматриваемой территории не требуется.

### 2.3 Правовой статус объектов межевания.

На период подготовки проекта планировки и проекта межевания территории, в границах образуемого участка какие-либо объекты отсутствуют. Объекты самовольного размещения так же отсутствуют.

### 2.4 Основные показатели по проекту межевания

Настоящий проект обеспечивает равные права и возможности правообладателей земельных участков в соответствии с действующим законодательством. Сформированные границы земельного участка позволяют обеспечить необходимые требования по содержанию и обслуживанию объектов жилой застройки и инфраструктуры в условиях сложившейся планировочной системы территории проектирования.

### 2.5 Основные технико-экономические показатели проекта планировки

Основные технико-экономические показатели проекта планировки представлены в таблице 2.

Таблица 2 - Основные технико-экономические показатели проекта планировки

№	Наименование	Ед. изм.	Количество
1	Территория в границах проекта, всего:	кв.м.	5195

## 2.6 Таблица координат поворотных точек формируемого земельного участка

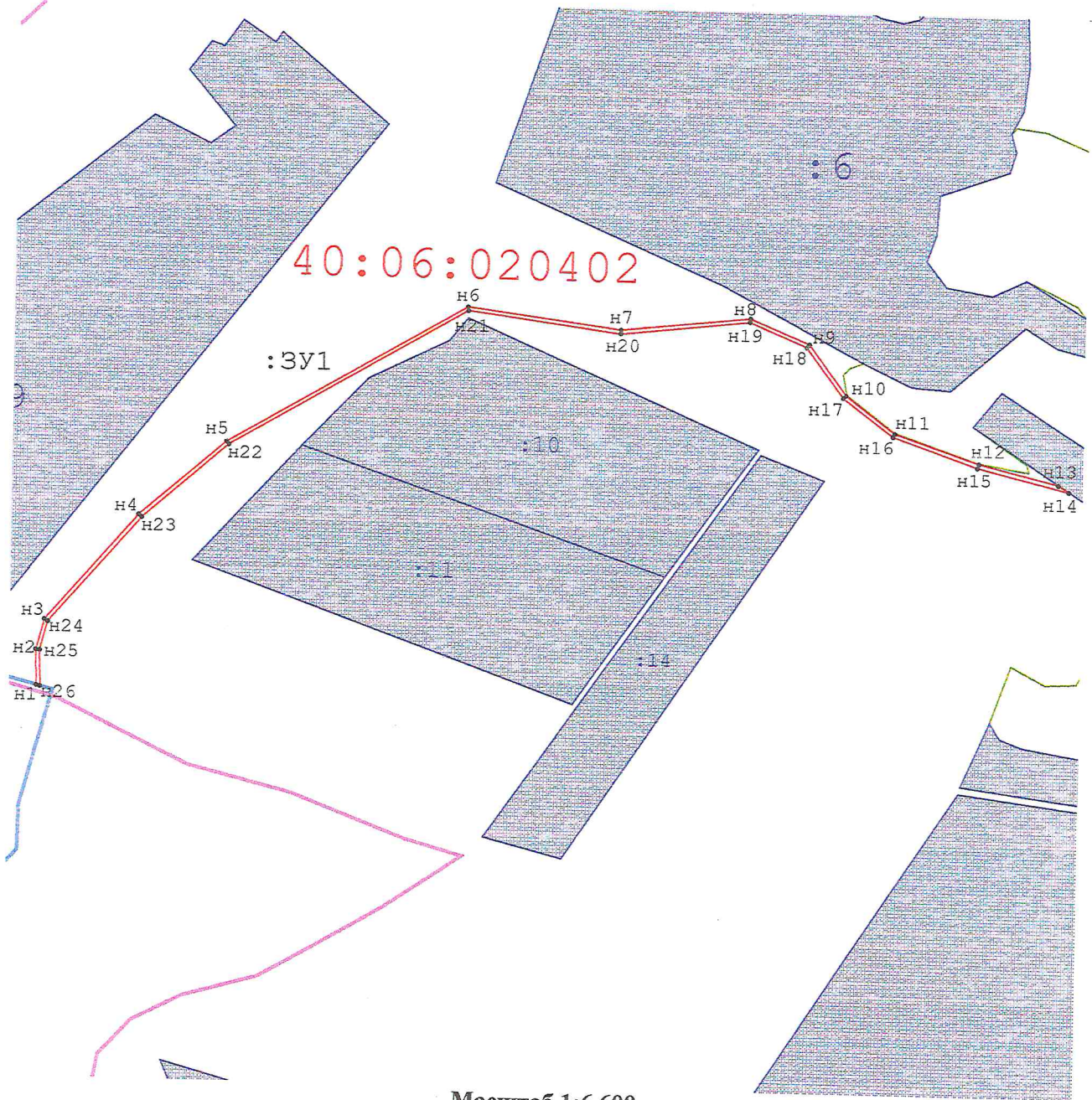
**Таблица 3. Координаты поворотных точек**

Имя точки	X, м	Y, м	S, м
ЗУ1 (площадь 5 195 кв.м.)			
н1	357 460	1 202 301	36,86
н2	357 497	1 202 300	32,84
н3	357 529	1 202 308	147,60
н4	357 640	1 202 405	119,97
н5	357 719	1 202 496	289,24
н6	357 863	1 202 746	161,99
н7	357 843	1 202 907	135,93
н8	357 858	1 203 042	67,52
н9	357 833	1 203 105	65,30
н10	357 781	1 203 144	64,08
н11	357 743	1 203 196	93,73
н12	357 713	1 203 285	86,06
н13	357 693	1 203 368	13,07
н14	357 686	1 203 379	98,90
н15	357 709	1 203 283	94,11
н16	357 739	1 203 194	65,49
н17	357 778	1 203 141	65,16
н18	357 830	1 203 102	64,79
н19	357 854	1 203 042	135,76
н20	357 839	1 202 907	161,67
н21	357 859	1 202 746	286,99
н22	357 715	1 202 498	118,97
н23	357 637	1 202 408	146,87
н24	357 527	1 202 312	31,30
н25	357 496	1 202 304	37,14
н26	357 459	1 202 305	4,04
н1	357 460	1 202 301	



## **ГРАФИЧЕСКАЯ ЧАСТЬ**

# Схема расположения земельного участка на кадастровом плане территории



Масштаб 1:6 600

## Условные обозначения:

- н6 - Образующая точка, сведения о которой позволяют однозначно определить ее местоположение
- (red line) - Вновь образованная часть границы, сведения о которой достаточны для определения ее местоположения
- (pink line) - граница кадастрового квартала
- (blue line) - граница населенного пункта
- :3У1 - обозначение образуемого земельного участка

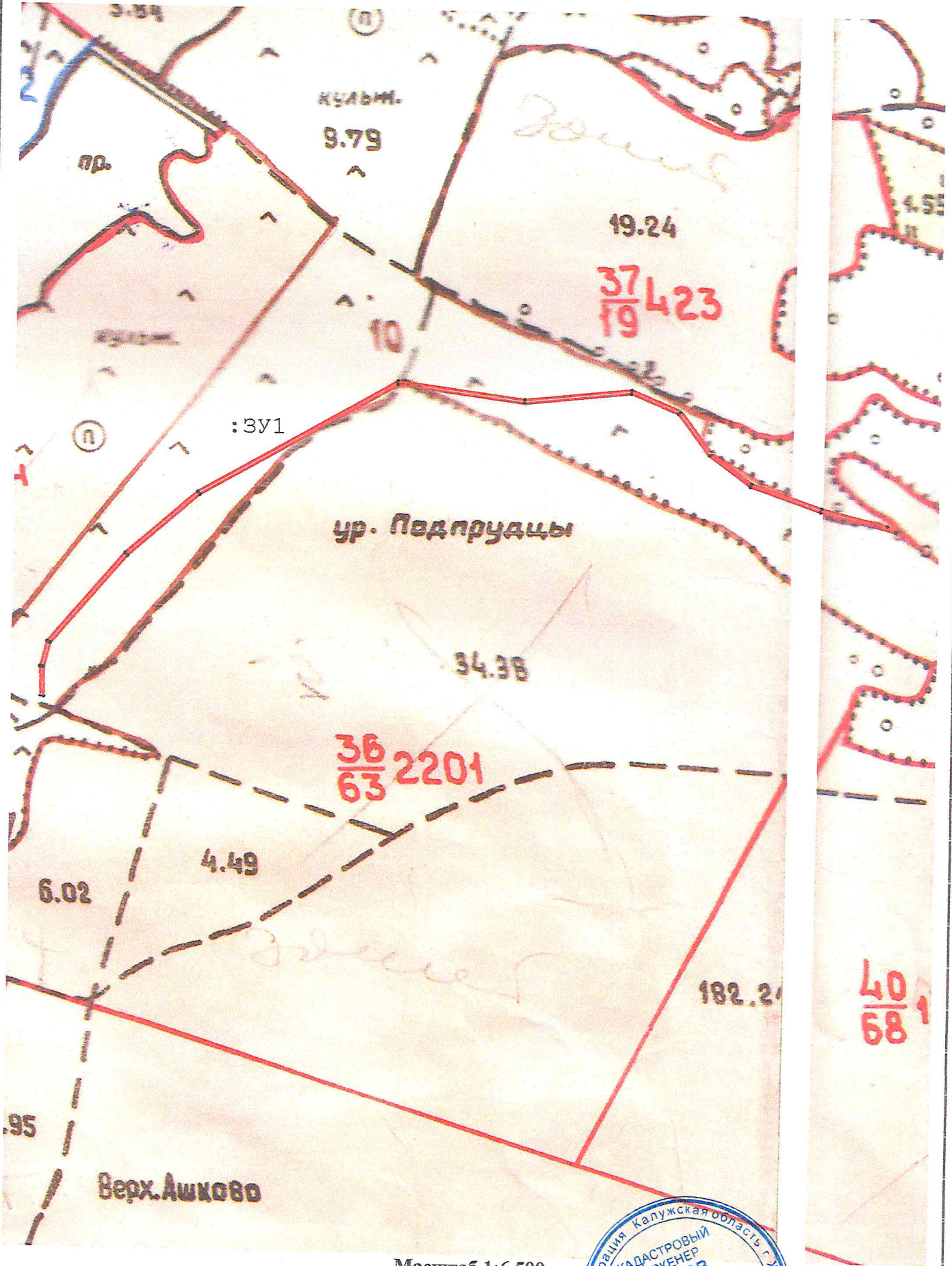
Кадастровый инженер \_\_\_\_\_



А.А.АЗАРОВ

16.

# Проект планировки



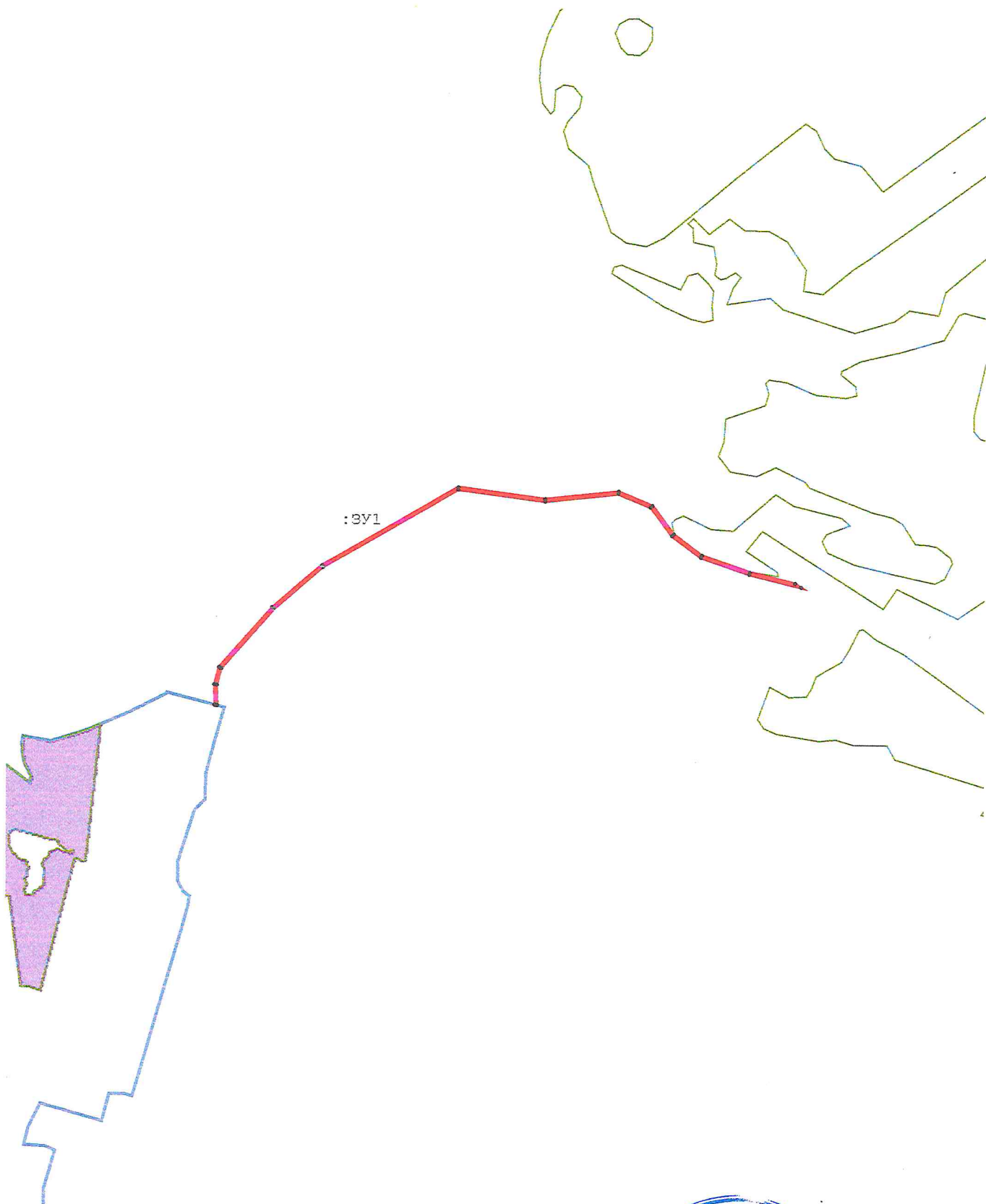
Масштаб 1:6 500

Кадастровый инженер



А.АЗАРОВ

# Схема расположения на карте функционального зонирования территории



Масштаб 1:10 000

Кадастровый инженер \_\_\_\_\_



А. АЗАРОВ

Прошито и  
скреплено  
печатью

