

**ДОКУМЕНТАЦИЯ ПО ПЛАНИРОВКЕ ТЕРРИТОРИИ ДЛЯ
РАЗМЕЩЕНИЯ ЛИНЕЙНОГО ОБЪЕКТА**

**«Уличные газопроводы дер. Скурынск
Жиздринского района»**

**ПРОЕКТ ПЛАНИРОВКИ ТЕРРИТОРИИ
МАТЕРИАЛЫ ПО ОБОСНОВАНИЮ**

Том 2

2022

Инов. № подл.	
Подп. и дата	
Взам. инв. №	

**ДОКУМЕНТАЦИЯ ПО ПЛАНИРОВКЕ ТЕРРИТОРИИ ДЛЯ
РАЗМЕЩЕНИЯ ЛИНЕЙНОГО ОБЪЕКТА**

**«Уличные газопроводы дер. Скурынск
Жиздринского района»**

**ПРОЕКТ ПЛАНИРОВКИ ТЕРРИТОРИИ
МАТЕРИАЛЫ ПО ОБОСНОВАНИЮ**

Том 2

Генеральный директор



Сварчевская О.Ю. /


2022

Инд. № подл.	
Подп. и дата	
Взам. инв. №	

Номер тома	Обозначение	Наименование	Примечание
1	50/1-2022-ДПТ-ППТ1	Проект планировки территории. Основная (утверждаемая) часть	
2	50/1-2022-ДПТ-ППТ2	Проект планировки территории. Материалы по обоснованию.	
3	50/1-2022-ДПТ-ПМТ1	Проект межевания территории. Основная (утверждаемая) часть	
4	50/1-2022-ДПТ-ПМТ2	Проект межевания территории. Материалы по обоснованию.	

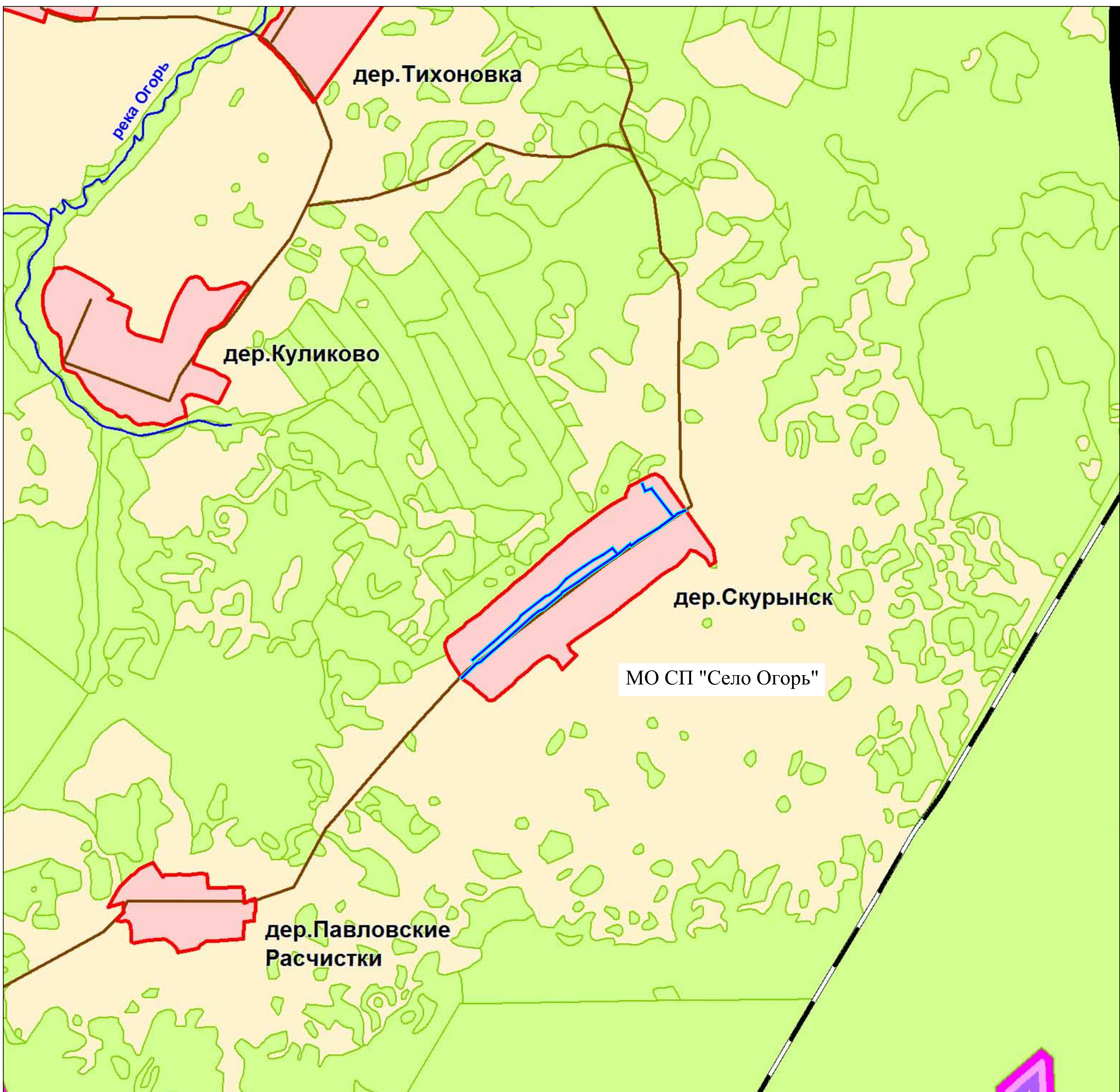
Согласовано	

Взам. инв. №	
Подп. и дата	
Инв. № подл.	

						50/1-2022-ДПТ-СД		
Изм.	Кол.уч.	Лист	№	Подп.	Дата			
						Стадия	Лист	Листов
						П	1	1
						 ОБЩЕСТВО С ОГРАНИЧЕННОЙ ОТВЕТСТВЕННОСТЬЮ АТЛАС-КАЛУГА		

**Раздел 3 «Материалы по обоснованию проекта
планировки территории. Графическая часть»**

Инв. № подл.	Подп. и дата	Взам. инв. №



Условные обозначения

- ЖИЗДРИНСКОГО РАЙОНА
- МО СП "СЕЛО ОГОРЬ"
- НАСЕЛЕННЫХ ПУНКТОВ
- ЛЕСА
- ГИДРОГРАФИЯ
- ТРАНСПОРТ**
- ЖЕЛЕЗНАЯ ДОРОГА
- АВТОМОБИЛЬНЫЕ ДОРОГИ ОБЩЕГО ПОЛЬЗОВАНИЯ
- МЕСТНОГО ЗНАЧЕНИЯ

- граница зоны планируемого размещения линейного объекта
- граница территории, в отношении которой осуществляется разработка проекта планировки территории

Примечания:

- 1 - Объект расположен в границах населенного пункта д. Скурынск муниципального образования сельское поселение "Село Огорь" Жиздринаского района Калужской области
- 2 - Карта-схема выполнена на основании карты: "Карта границ населенных пунктов" Генерального плана МО СП "Село Огорь" Жиздринаского района Калужской области, утвержденного Решением Жиздринаского районного собрания МР "Жиздринаский район" от 01.04.2016 №26

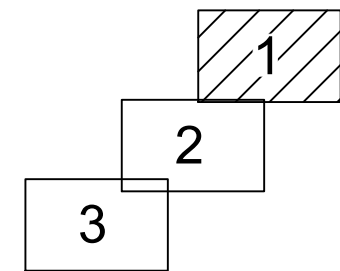
50/1-2022-ДПТ-ППТ2-1

Документация по планировке территории для размещения линейного объекта: «Уличные газопроводы дер. Скурынск Жиздринаского района»

Изм.	Кол. уч.	Лист	№ док.	Подп.	Дата	Стадия	Лист	Листов	
						Проект планировки территории Материалы по обоснованию	П	1	1
Разработал	Андрющенков А.П.			<i>Андрющенков</i>	06.22		Схема расположения элементов планировочной структуры Масштаб 1:10000		
Гл. инженер	Сварчевская О.Ю.			<i>Сварчевская</i>	06.22				
Ген. директор	Сварчевская О.Ю.			<i>Сварчевская</i>	06.22				

Согласовано
Взам. инв. №
Подп. и дата
Инв. № подл.

Схема расположения листов



Условные обозначения

Границы

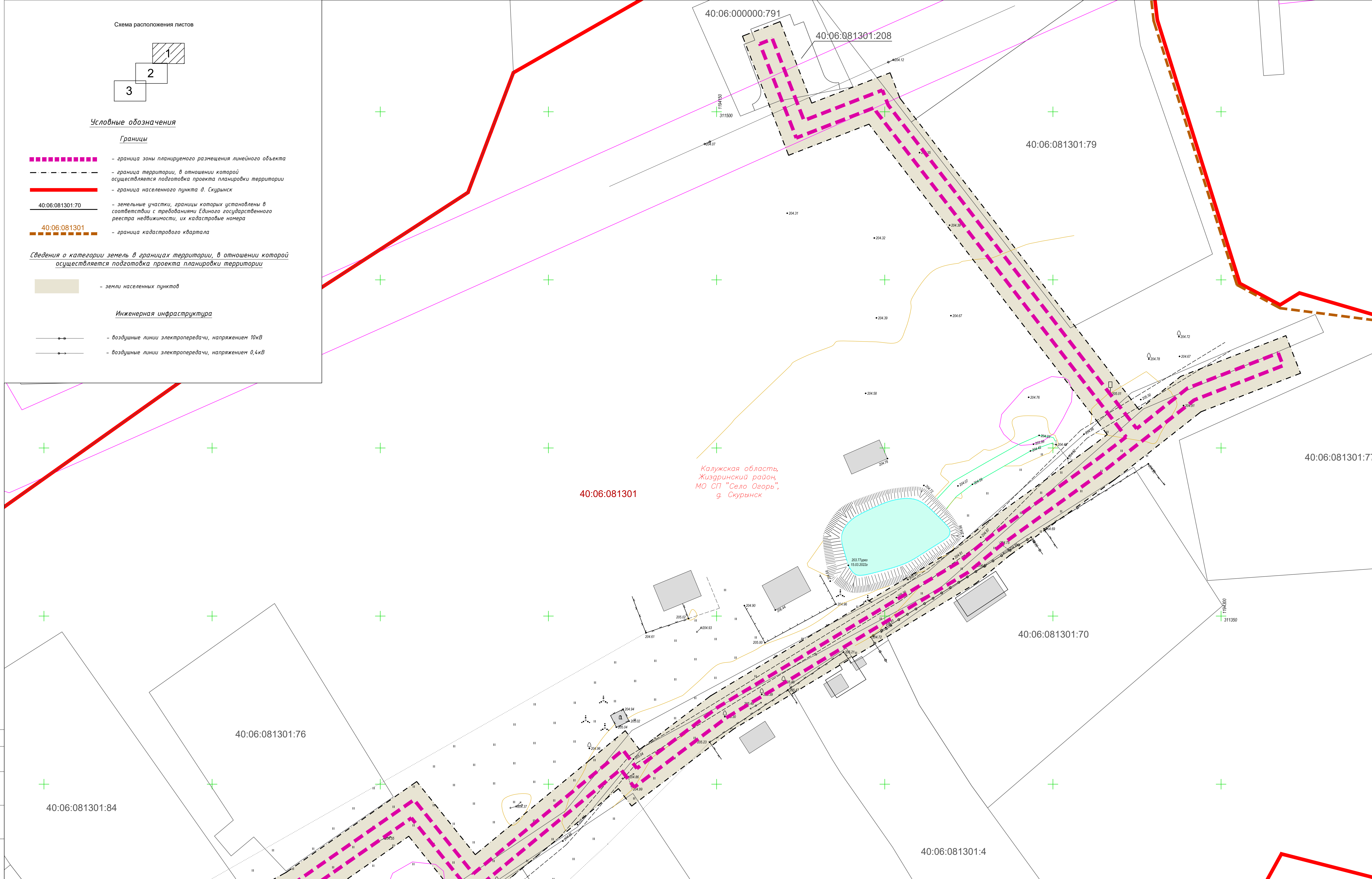
- граница зоны планируемого размещения линейного объекта
- граница территории, в отношении которой осуществляется подготовка проекта планировки территории
- граница населенного пункта д. Скуринск
- 40:06:081301:70 - земельные участки, границы которых установлены в соответствии с требованиями Единого государственного реестра недвижимости, их кадастровые номера
- 40:06:081301 - граница кадастрового квартала

Сведения о категории земель в границах территории, в отношении которой осуществляется подготовка проекта планировки территории

- земли населенных пунктов

Инженерная инфраструктура

- воздушные линии электропередачи, напряжением 10кВ
- воздушные линии электропередачи, напряжением 0,4кВ



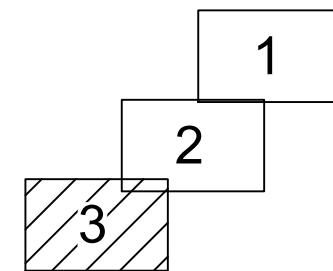
Калужская область,
Жиздринский район,
МО СП "Село Огорь",
д. Скуринск

Примечания:

- 1 - Чертеж подготовлен по материалам инженерно-геодезических изысканий, выполненных АО "Калужгазпредприятие"
- 2 - Система координат - МСК-40 зона 1 Калужская область
- 3 - Система высот - Балтийская, 1977 год
- 4 - Границы зон планируемого размещения объектов капитального строительства, установленные ранее утвержденной документацией по планировке территории, отсутствуют

50/1-2022-ДПТ-ППТ2-2							
Документация по планировке территории для размещения линейного объекта: «Уличные газопроводы дер. Скуринск Жиздринского района»							
Изм.	Кол. уч.	Лист № док.	Подп.	Дата			
Проект планировки территории Основная (утверждаемая) часть				Стадия	Лист	Листов	
Схема использования территории в период подготовки проекта планировки территории				П	1	3	
Разработал	Инженер	Сварчевская О.Ю.	06.22	06.22			
Ген. директор	Сварчевская О.Ю.	06.22					
Масштаб: 1:500							

Схема расположения листов



Условные обозначения

Границы

- граница зоны планируемого размещения линейного объекта
- граница территории, в отношении которой осуществляется подготовка проекта планировки территории
- граница населенного пункта д. Скурьинск
- 40:06:081301:70 - земельные участки, границы которых установлены в соответствии с требованиями Единого государственного реестра недвижимости, их кадастровые номера
- 40:06:081301 - граница кадастрового квартала

Сведения о категории земель в границах территории, в отношении которой осуществляется подготовка проекта планировки территории

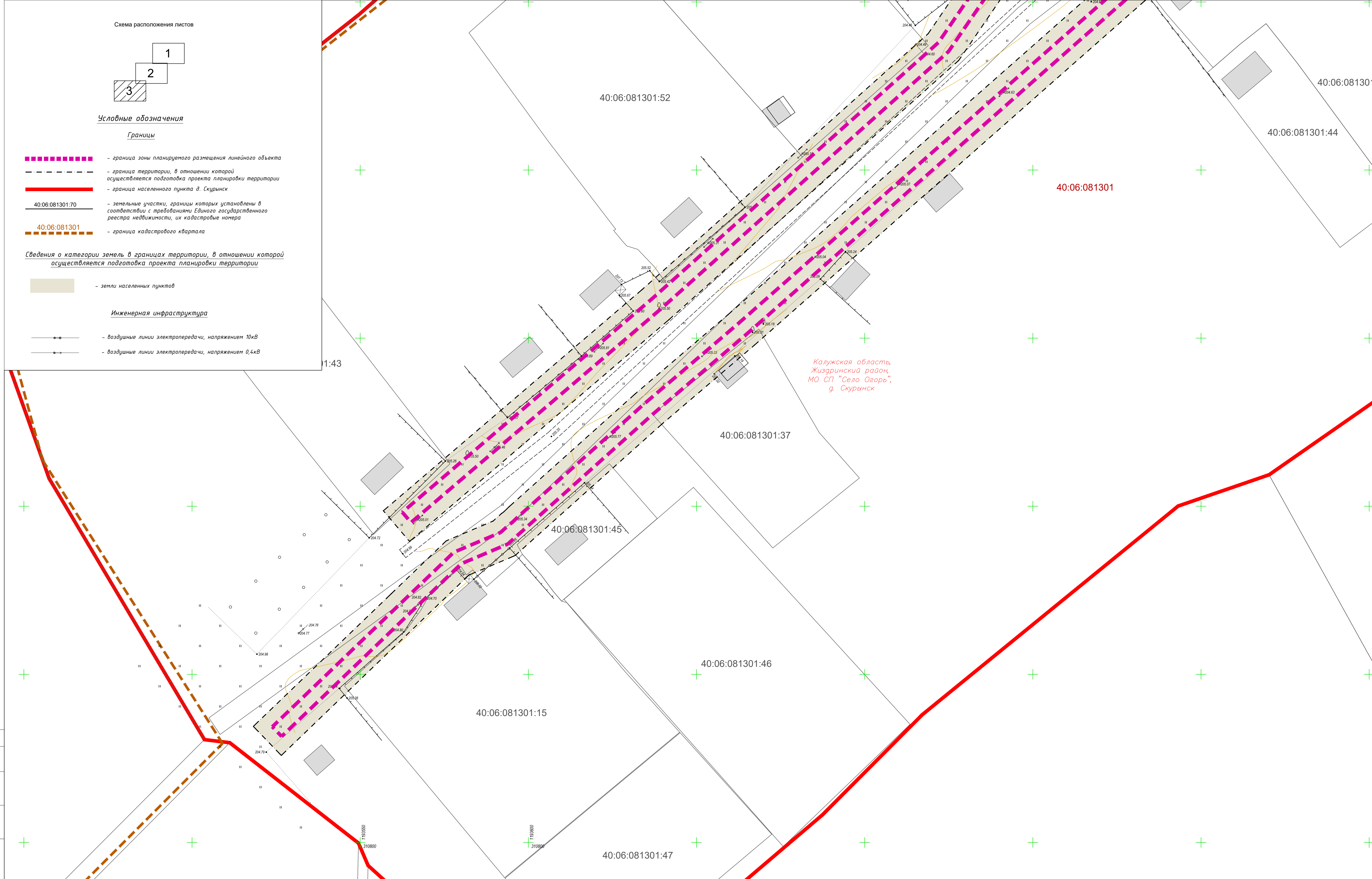
- земли населенных пунктов

Инженерная инфраструктура

- воздушные линии электропередачи, напряжением 10кВ
- воздушные линии электропередачи, напряжением 0,4кВ

1:43

Калужская область,
Жиздринский район,
МО СП "Село Огорь",
д. Скурьинск

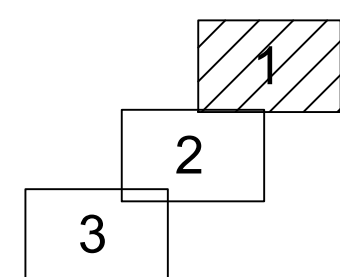


Примечания:

- 1 - Чертеж подготовлен по материалам инженерно-геодезических изысканий, выполненных АО "Калужэлектрпредприятие"
- 2 - Система координат - МСК-40 зона 1 Калужская область
- 3 - Система высот - Балтийская, 1977 год
- 4 - Границы зон планируемого размещения объектов капитального строительства, установленные ранее утвержденной документацией по планировке территории, отсутствуют

				50/1-2022-ДПТ-ППТ2-2		
				Документация по планировке территории для размещения линейного объекта: «Уличные газопроводы дер. Скурьинск Жиздринского района»		
Изм.	Кол. уч.	Лист № док.	Подп.	Дата	Проект планировки территории	Стадия
					Материалы по обоснованию	Лист
						Листов
						П 3 3
Разработал	Инженер А.П.	06.22			Схема использования территории в период подготовки проекта планировки территории	
Гл. инженер	Сварчевская О.Ю.	06.22			Масштаб: 1:500	
Ген. директор	Сварчевская О.Ю.	06.22			АТЛАС-КАЛУГА	

Схема расположения листов



Условные обозначения

Границы

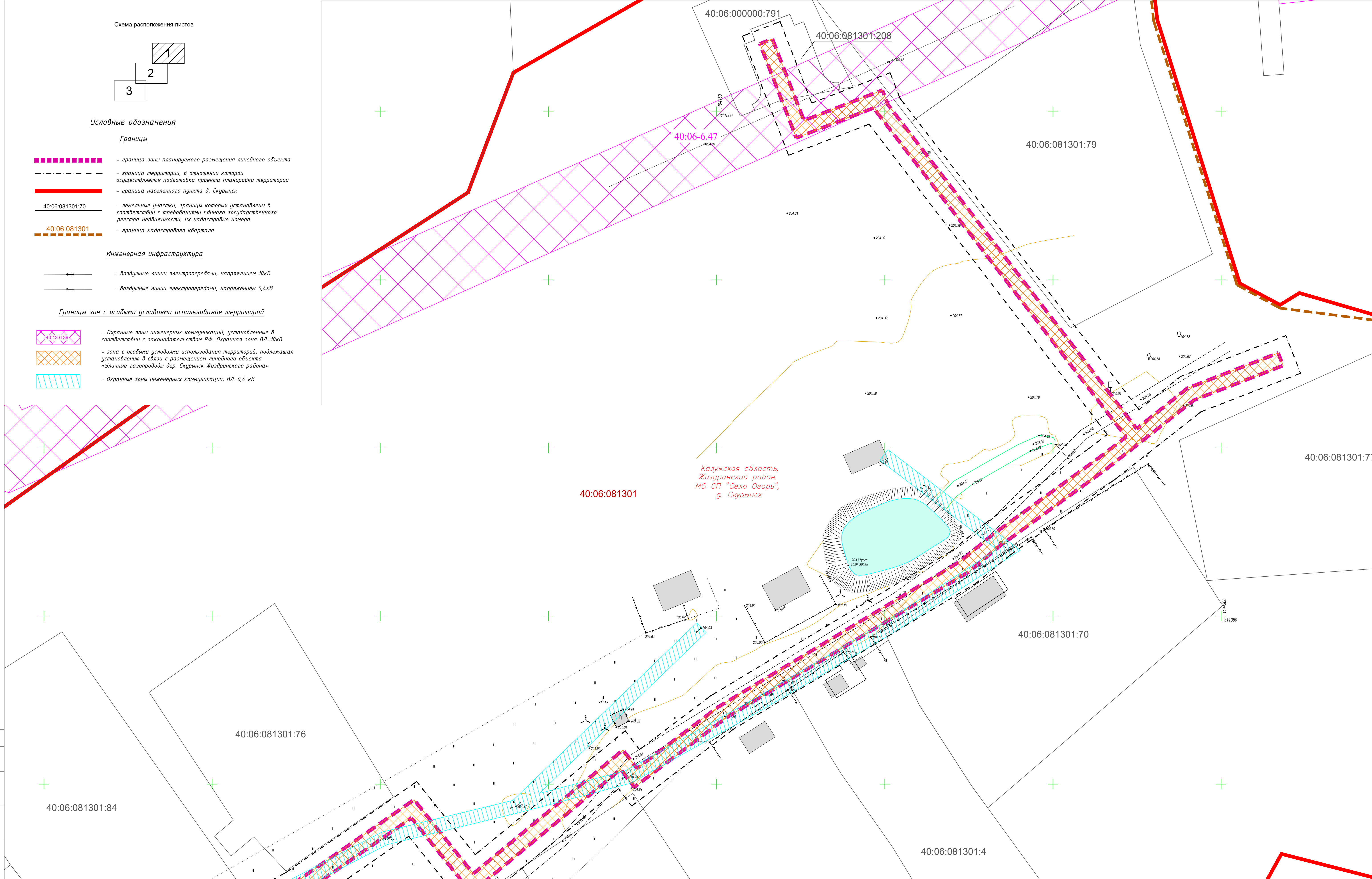
- граница зоны планируемого размещения линейного объекта
- граница территории, в отношении которой осуществляется подготовка проекта планировки территории
- граница населенного пункта д. Скурьинск
- 40:06:081301:70 - земельные участки, границы которых установлены в соответствии с требованиями Единого государственного реестра недвижимости, их кадастровые номера
- 40:06:081301 - граница кадастрового квартала

Инженерная инфраструктура

- воздушные линии электропередачи, напряжением 10кВ
- воздушные линии электропередачи, напряжением 0,4кВ

Границы зон с особыми условиями использования территорий

- 40:13-6.39 - Охранные зоны инженерных коммуникаций, установленные в соответствии с законодательством РФ. Охранная зона ВЛ-10кВ
- зона с особыми условиями использования территорий, подлежащая установлению в связи с размещением линейного объекта «Уличные газопроводы дер. Скурьинск Жиздринского района»
- Охранные зоны инженерных коммуникаций: ВЛ-0,4 кВ



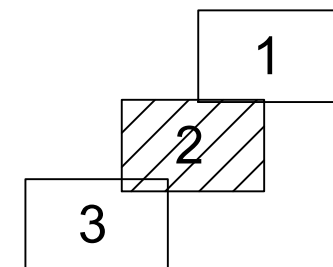
Калужская область,
Жиздринский район,
МО СП "Село Огорь",
д. Скурьинск

Примечания:

- 1 - Чертеж подготовлен по материалам инженерно-геодезических изысканий, выполненных АО "Калугаземпредприятие"
- 2 - Система координат - МСК-40 зона 1 Калужская область
- 3 - Система высот - Балтийская, 1977 год
- 4 - Границы зон планируемого размещения линейных объектов, подлежащих реконструкции в связи с изменением их местоположения отсутствуют
- 5 - Границы особо охраняемых природных территорий, границы лесничеств отсутствуют

				50/1-2022-ДПТ-ППТ2-4		
				Документация по планировке территории для размещения линейного объекта: «Уличные газопроводы дер. Скурьинск Жиздринского района»		
Изм.	Кол. уч.	Лист № док.	Подп.	Дата	Проект планировки территории	Стадия
					Материалы по обоснованию	Лист
						Листов
						П 1 3
Разработал	Инженер А.П.	06.22			Схема границ зон с особыми условиями использования территории. Масштаб 1:500	
Гл. инженер	Сварчевская О.Ю.	06.22				
Ген. директор	Сварчевская О.Ю.	06.22				

Схема расположения листов



Условные обозначения

Границы

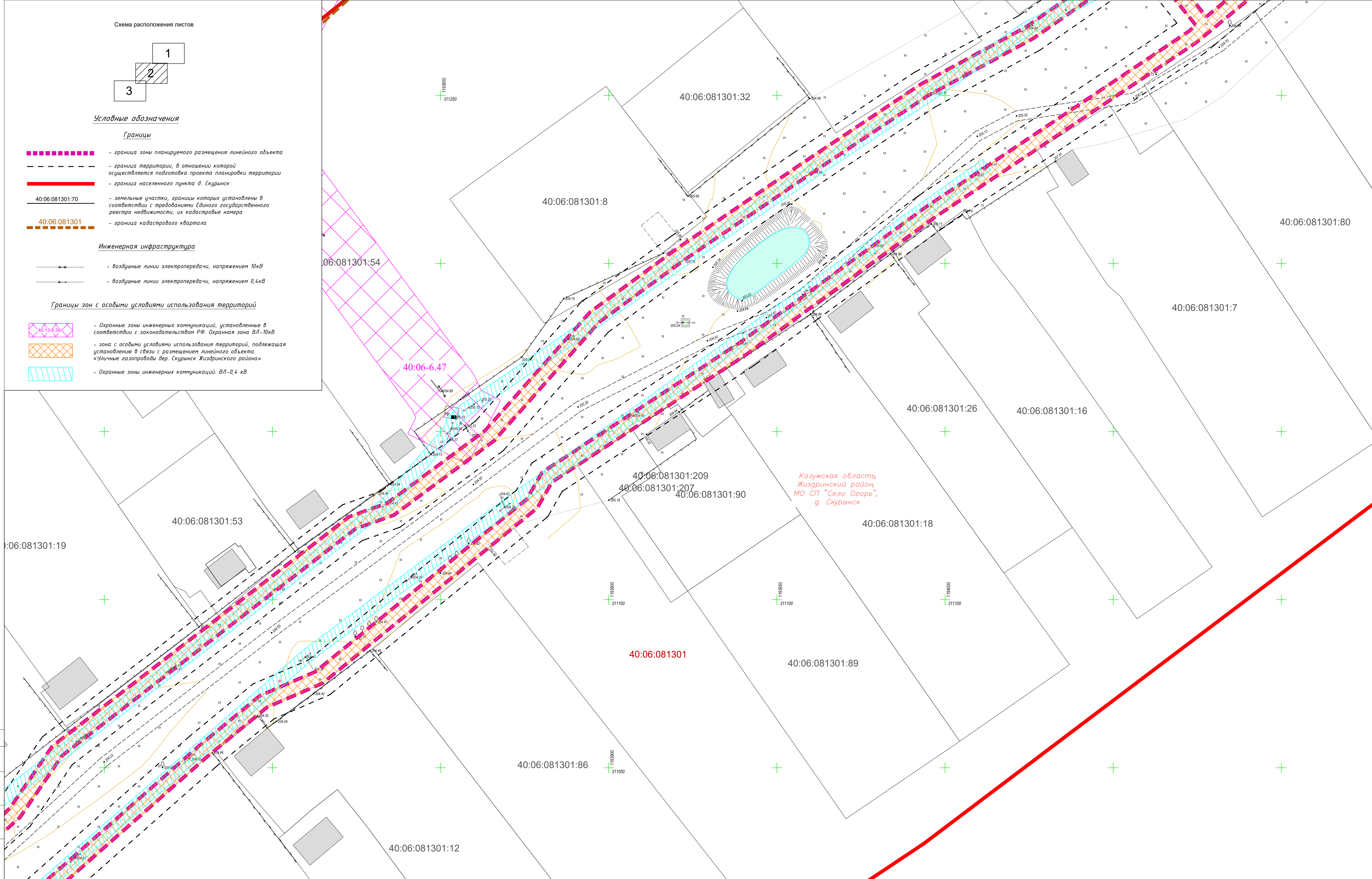
- граница зоны планируемого размещения линейного объекта
- граница территории, в отношении которой осуществляется подготовка проекта планировки территории
- граница населенного пункта д. Скуринск
- 40:06:081301:70 - земельные участки, границы которых установлены в соответствии с требованиями Единого государственного реестра недвижимости, их кадастровые номера
- 40:06:081301 - граница кадастрового квартала

Инженерная инфраструктура

- воздушные линии электропередачи, напряжением 10кВ
- воздушные линии электропередачи, напряжением 0,4кВ

Границы зон с особыми условиями использования территорий

- 40:13-03-39 - Охранная зона инженерных коммуникаций, установленные в соответствии с законодательством РФ. Охранная зона ВЛ-10кВ
- зона с особыми условиями использования территорий, подлежащая установлению в связи с размещением линейного объекта «Уличные газопроводы дер. Скуринск Жиздринского района»
- Охранная зона инженерных коммуникаций: ВЛ-0,4 кВ



Калужская область,
Жиздринский район,
МО СП "Село Огорь",
д. Скуринск

Примечания:

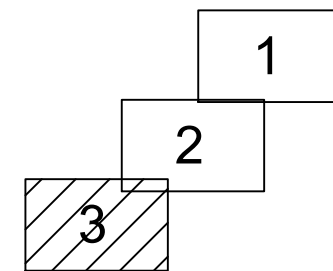
- 1 - Чертеж подготовлен по материалам инженерно-геодезических изысканий, выполненных АО "Калужаземпредприятие"
- 2 - Система координат - МСК-40 зона 1 Калужская область
- 3 - Система высот - Балтийская, 1977 год
- 4 - Границы зон планируемого размещения линейных объектов, подлежащих реконструкции в связи с изменением их местоположения отсутствуют
- 5 - Границы особо охраняемых природных территорий, границы лесничеств отсутствуют

50/1-2022-ДПТ-ППТ2-4

Изм. Кол. уч. Лист № док. Подп. Дата				Документация по планировке территории для размещения линейного объекта: «Уличные газопроводы дер. Скуринск Жиздринского района»		
Проект планировки территории Материалы по обоснованию				Стадия	Лист	Листов
				П	2	3
Разработал	Инженер А.П.	06.22	Схема границ зон с особыми условиями использования территории. Масштаб 1:500			
Гл. инженер	Сварчевская О.Ю.	06.22				
Ген. директор	Сварчевская О.Ю.	06.22				

841x594 мм

Схема расположения листов



Условные обозначения

Границы

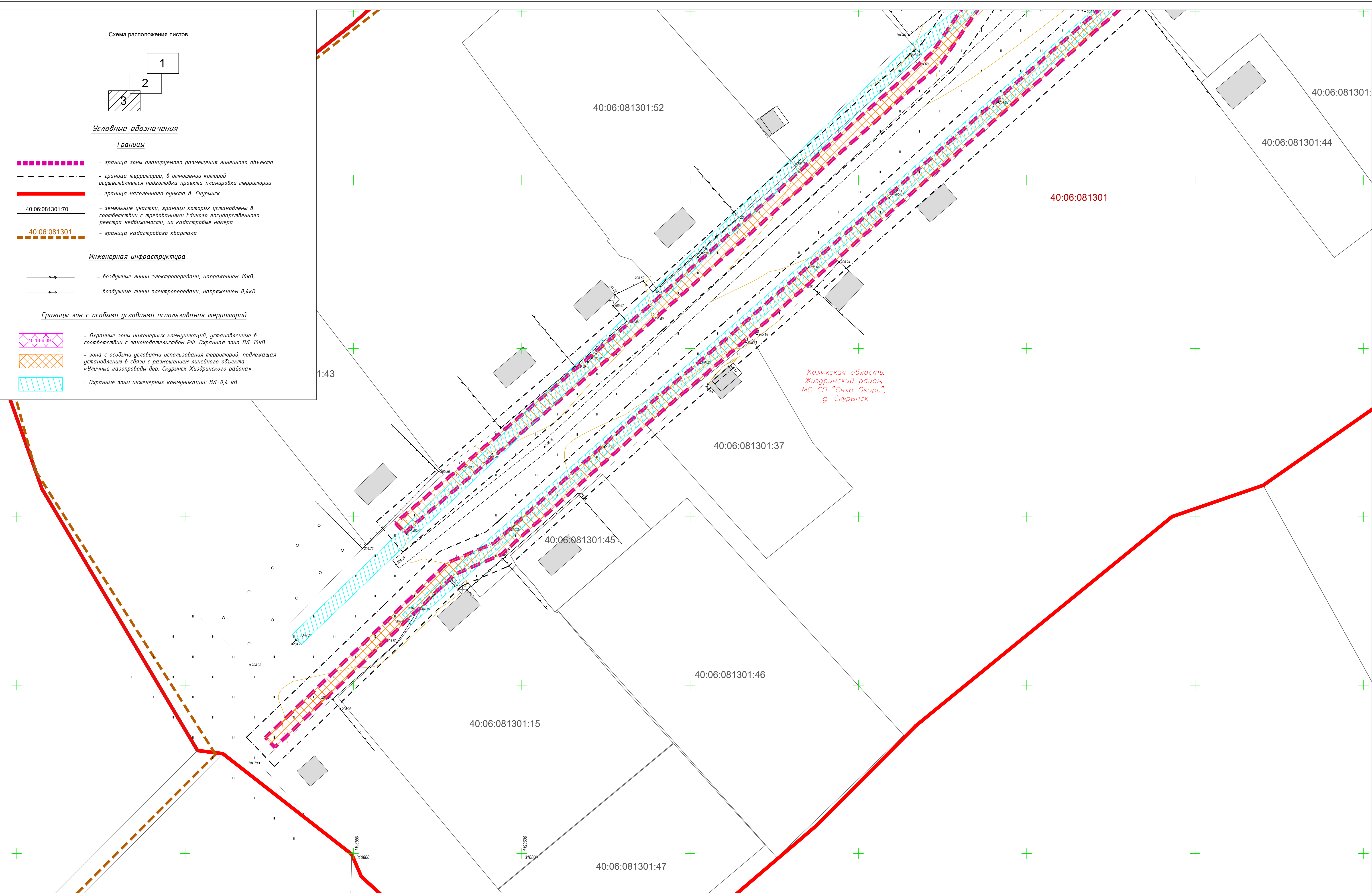
- граница зоны планируемого размещения линейного объекта
- граница территории, в отношении которой осуществляется подготовка проекта планировки территории
- граница населенного пункта д. Скуринск
- 40:06:081301:70 - земельные участки, границы которых установлены в соответствии с требованиями Единого государственного реестра недвижимости, их кадастровые номера
- 40:06:081301 - граница кадастрового квартала

Инженерная инфраструктура

- воздушные линии электропередачи, напряжением 10кВ
- воздушные линии электропередачи, напряжением 0,4кВ

Границы зон с особыми условиями использования территорий

- 40:13-6-30 - Охранные зоны инженерных коммуникаций, установленные в соответствии с законодательством РФ. Охранная зона ВЛ-10кВ
- зона с особыми условиями использования территорий, подлежащая установлению в связи с размещением линейного объекта «Уличные газопроводы дер. Скуринск Жиздринского района»
- Охранные зоны инженерных коммуникаций: ВЛ-0,4 кВ



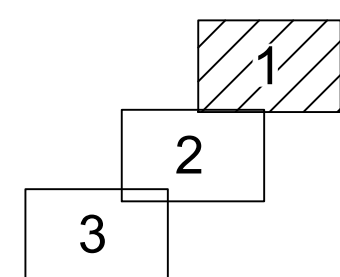
Примечания:

- 1 - Чертеж подготовлен по материалам инженерно-геодезических изысканий, выполненных АО "Калужземпредприятие"
- 2 - Система координат - МСК-40 зона 1 Калужская область
- 3 - Система Высот - Балтийская, 1977 год
- 4 - Границы зон планируемого размещения линейных объектов, подлежащих реконструкции в связи с изменением их местоположения отсутствуют
- 5 - Границы особо охраняемых природных территорий, границы лесничеств отсутствуют

50/1-2022-ДПТ-ППТ2-4

Изм.				Кол. уч.				Лист № док.				Подп.				Дата			
Документация по планировке территории для размещения линейного объекта: «Уличные газопроводы дер. Скуринск Жиздринского района»																			
Проект планировки территории												Стадия	Лист	Листов					
Материалы по обоснованию												П	3	3					
Разработал		Инженер А.П.		06.22		Гл. инженер		Сварчевская О.Ю.		06.22		Ген. директор		Сварчевская О.Ю.		06.22			
Схема зон с особыми условиями использования территории. Масштаб 1:500												АТЛАС-КАЛУГА							

Схема расположения листов



Условные обозначения

Границы

- граница зоны планируемого размещения линейного объекта
- граница территории, в отношении которой осуществляется подготовка проекта планировки территории
- граница населенного пункта д. Скурьинск
- планируемые газопроводы

Инженерная инфраструктура

- воздушные линии электропередачи, напряжением 10кВ
- воздушные линии электропередачи, напряжением 0,4кВ

Место присоединения планируемых газопроводов

Пересечение с ВЛ 10 кВ

Т1194190
311500

204.07

204.31

204.32

204.33

204.39

204.67

204.58

204.76

204.72

204.78

204.67

Т1194300

311350

Калужская область,
Жиздринский район,
МО СП "Село Огорь",
д. Скурьинск

Примечания:

- 1 - Чертеж подготовлен по материалам инженерно-геодезических изысканий, выполненных АО "Калугаземпредприятие"
- 2 - Система координат - МСК-40 зона 1 Калужская область
- 3 - Система высот - Балтийская, 1977 год

50/1-2022-ДПТ-ППТ2-3

Документация по планировке территории для размещения линейного объекта: «Уличные газопроводы дер. Скурьинск Жиздринского района»

Изм.	Кол. уч.	Лист № док.	Подп.	Дата	Стадия	Лист	Листов
					Проект планировки территории Материалы по обоснованию	П	3
Разработал	Инженер	Андреев А.П.		06.22	Схема конструктивных и планировочных решений. Масштаб 1:500	1	3
Гл. инженер	Сварчевская О.Ю.		06.22				
Ген. директор	Сварчевская О.Ю.		06.22				


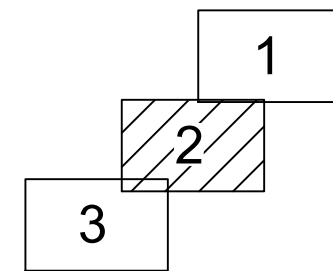


Схема расположения листов



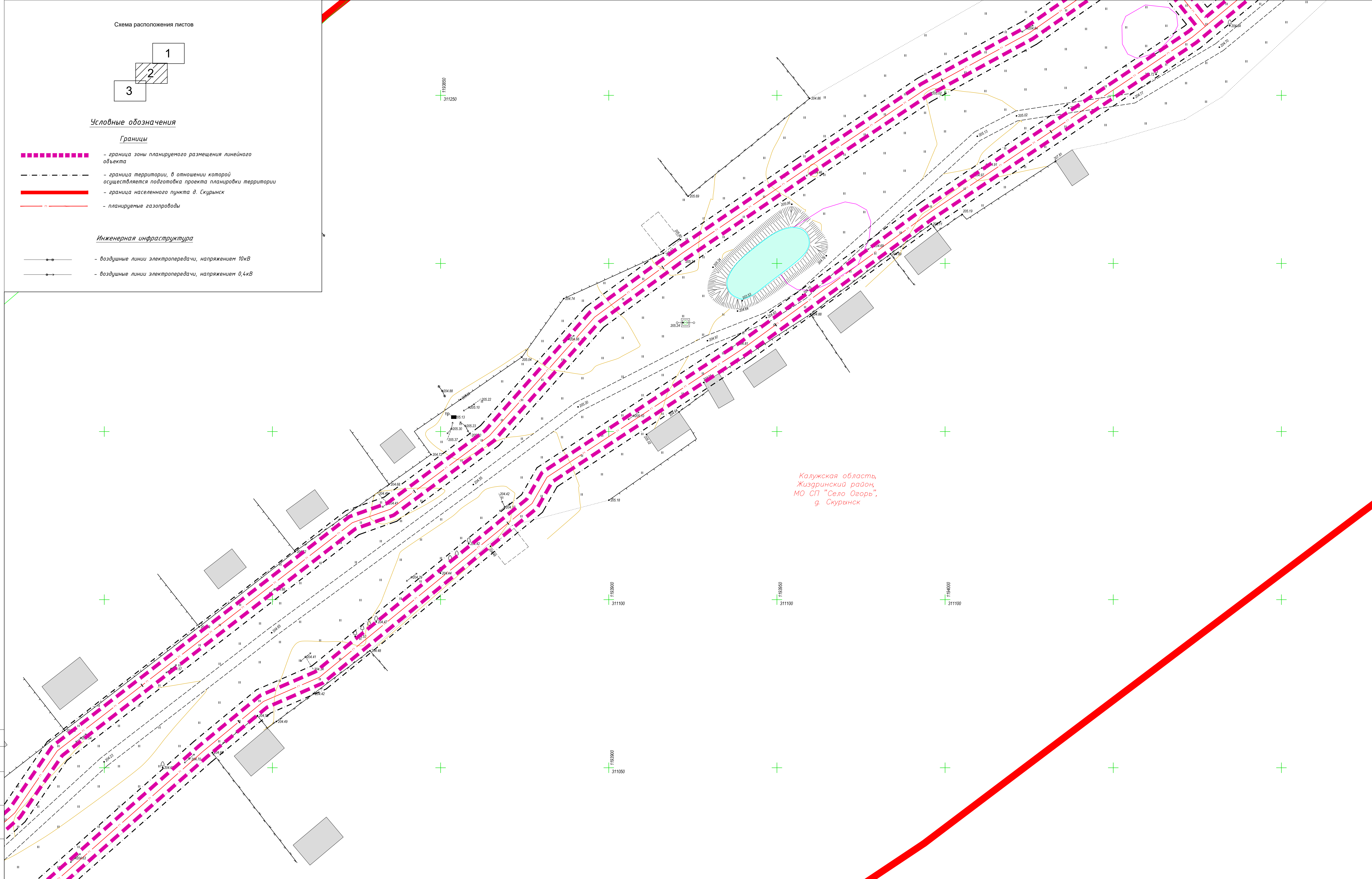
Условные обозначения

Границы

- граница зоны планируемого размещения линейного объекта
- граница территории, в отношении которой осуществляется подготовка проекта планировки территории
- граница населенного пункта д. Скуринск
- планируемые газопроводы

Инженерная инфраструктура

- воздушные линии электропередачи, напряжением 10кВ
- воздушные линии электропередачи, напряжением 0,4кВ



Калужская область,
Жиздринский район,
МО СП "Село Огорь",
д. Скуринск

Примечания:

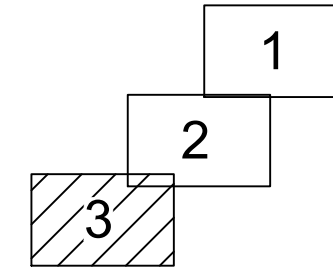
- 1 - Чертеж подготовлен по материалам инженерно-геодезических изысканий, выполненных АО "Калугаземпредприятие"
- 2 - Система координат - МСК-40 зона 1 Калужская область
- 3 - Система высот - Балтийская, 1977 год

50/1-2022-ДПТ-ППТ2-3

Документация по планировке территории для размещения линейного объекта: «Уличные газопроводы дер. Скуринск Жиздринского района»

Изм.	Кол. уч.	Лист № док.	Подп.	Дата	Стадия	Лист	Листов
					Проект планировки территории	П	3
					Материалы по обоснованию	2	3
Разработал	Инженер	Андреев А.П.		06.22	Схема конструктивных и планировочных решений. Масштаб 1:500		
Гл. инженер	Сварчевская О.Ю.		06.22				
Ген. директор	Сварчевская О.Ю.		06.22				

Схема расположения листов



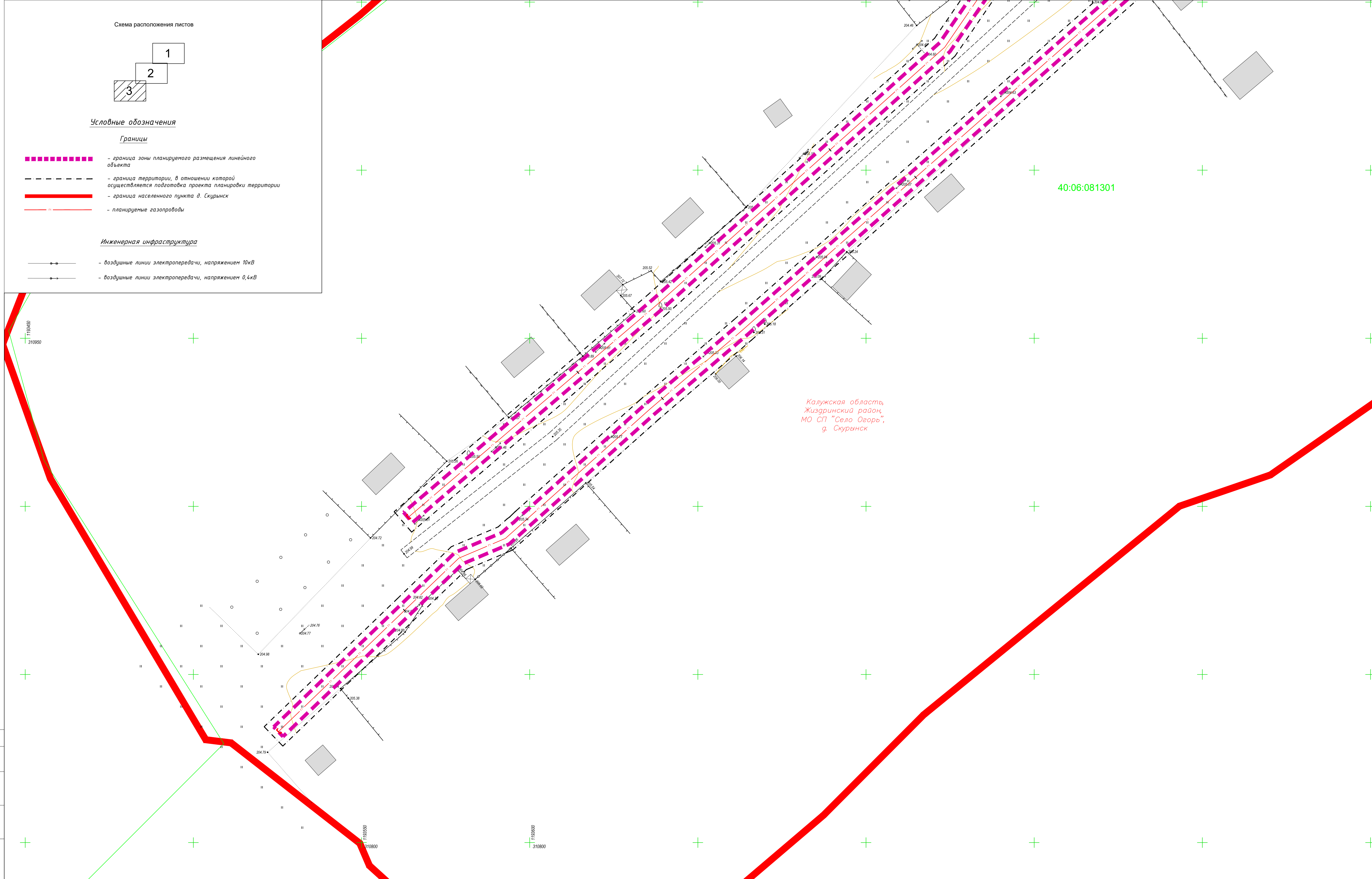
Условные обозначения

Границы

- граница зоны планируемого размещения линейного объекта
- граница территории, в отношении которой осуществляется подготовка проекта планировки территории
- граница населенного пункта д. Скурянск
- планируемые газопроводы

Инженерная инфраструктура

- воздушные линии электропередачи, напряжением 10кВ
- воздушные линии электропередачи, напряжением 0,4кВ

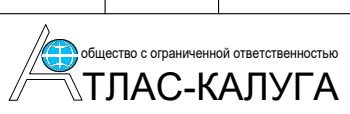


Калужская область,
Жиздринский район,
МО СП "Село Огород",
д. Скурянск

40:06:081301

Примечания:

- 1 - Чертеж подготовлен по материалам инженерно-геодезических изысканий, выполненных АО "Калугаземпредприятие"
- 2 - Система координат - МСК-40 зона 1 Калужская область
- 3 - Система высот - Балтийская, 1977 год

				50/1-2022-ДПТ-ППТ2-3		
				Документация по планировке территории для размещения линейного объекта: «Уличные газопроводы дер. Скурянск Жиздринского района»		
Изм.	Кол. уч.	Лист № док.	Подп.	Дата		
				Проект планировки территории	Стадия	Лист
				Материалы по обоснованию	П	3
				Схема конструктивных и планировочных решений.	Листов	3
				Масштаб 1:500		
Разработал	Инфрекция А.П.			06.22		
Гл. инженер	Сварчевская О.Ю.			06.22		
Ген. директор	Сварчевская О.Ю.			06.22		
						

**Раздел 4 «Материалы по обоснованию проекта
планировки территории. Пояснительная записка»**

Инв. № подл.	Подп. и дата	Взам. инв. №

1. Описание природно-климатических условий территории, в отношении которой разрабатывается проект планировки территории

Климатические условия территории, в отношении которой осуществляется разработка проекта планировки территории, характеризуется в целом благоприятными условиями для строительства. Климат характеризуется сравнительно теплым летом, умеренно холодной зимой с устойчивым снежным покровом и хорошо выраженными переходными сезонами, а также значительной изменчивостью и неустойчивостью. Среднемесячная и годовая температура поверхности почвы составляет от -10°C до 20°C. Средняя продолжительность безморозного периода на поверхности почвы составляет 122 дня. По количеству выпадающих осадков территория относится к зоне достаточного увлажнения.

Климатическая характеристика приведена по СП 131.13330.2020, «Строительная климатология». Климат территории, в отношении которой осуществляется разработка проекта планировки территории, относится к климатическому району для строительства ПВ умеренного климата, зоне влажности 2 (нормальной). Климатические условия характеризуются следующими параметрами:

- среднегодовая температура воздуха – 3,8°C;
- абсолютный минимум – -46 °C;
- абсолютный максимум – +38 °C;
- продолжительность безморозного периода – средняя 149 суток;
- годовая сумма осадков – 738 мм;
- среднемесячная и годовая температура поверхности почвы – от -10 до 20°C;
- преобладающее направление ветра – юго-западное.

В геологическом отношении территория, в отношении которой осуществляется разработка проекта планировки территории, сложена верхнемеловыми отложениями, с поверхности покрыт почвенно-растительным слоем. По степени морозопасности встречаемые грунты характеризуются как непучинистые (пески мелкие), среднепучинистые (глины тугопластичные) и слабопучинистые (глины полутвердые).

Территория, в отношении которой осуществляется разработка проекта планировки территории, относится к I категории сложности инженерно-геологических условий. Опасные физико-геологические процессы и явления не выявлены.

Согласовано		

Взам. инв. №	
--------------	--

Подп. и дата	
--------------	--

						50/1-2022-ДПТ-ППТ2-ПЗ			
	Изм.	Кол.уч.	Лист	№ док.	Подпись	Дата			
Инв. № подл.							Стадия	Лист	Листов
							П	1	3
	Исполнитель	Андрющенков А.П.				06.22	Текстовая часть		
	Гл. инженер	Сварчевская О.Ю.				06.22			
Ген. директор	Сварчевская О.Ю.				06.22				
							ОБЩЕСТВО С ОГРАНИЧЕННОЙ ОТВЕТСТВЕННОСТЬЮ АТЛАС-КАЛУГА		

2. Обоснование определения границ зон планируемого размещения линейного объекта

Зона планируемого размещения линейного объекта определяется зоной с особыми условиями использования территорий, подлежащей установлению в связи с размещением линейного объекта (охранная зона газопровода).

Ширина зоны планируемого размещения линейного объекта составляет 4 метра.

Общая площадь зоны планируемого размещения линейного объекта: «Уличные газопроводы дер. Скурынск Жиздринского района» составляет 7374 кв. м.

3. Обоснование определения границ зон планируемого размещения линейных объектов, подлежащих реконструкции в связи с изменением их местоположения

Размещение линейных объектов, подлежащих реконструкции в связи с изменением их местоположения проектом планировки не предусматривается.

4. Обоснование определения предельных параметров застройки территории в границах зон планируемого размещения объектов капитального строительства, проектируемых в составе линейных объектов

Документацией по планировке территории не предусматривается размещение объектов капитального строительства, проектируемых в составе линейного объекта.

5. Ведомость пересечений границ зон планируемого размещения линейного объекта с сохраняемыми объектами капитального строительства (здание, строение, сооружение, объект, строительство которого не завершено), существующими и строящимися на момент подготовки проекта планировки территории

Пересечения с сооружениями приведены в Таблице 5.1.

Таблица 5.1.

№ п/п	Наименование сооружения	Покрытие
1	Автомобильные дороги местного значения	Грунт

Пересечения с инженерными коммуникациями приведены в Таблице 5.2.

Таблица 5.2.

№ п/п	Наименование коммуникаций/сооружений
1	Воздушная линия электропередач, напряжением 10 кВ
2	Воздушная линия электропередач, напряжением 0,40 кВ

6. Ведомость пересечений границ зон планируемого размещения линейного объекта (объектов) с объектами капитального строительства, строительство которых запланировано в соответствии с ранее утвержденной документацией по планировке территории

Объекты капитального строительства, строительство которых запроектировано ранее утвержденной документацией по планировке территории, в зоне планируемого размещения линейного объекта отсутствуют.

Взм. инв. №	
Подп. и дата	
Инев. № подл.	

										Лист
										2
Изм.	Кол.уч.	Лист	№док.	Подпись	Дата	50/1-2022-ДПТ-ППТ2-ПЗ				

7. Ведомость пересечений границ зон планируемого размещения линейного объекта (объектов) с водными объектами (в том числе с водотоками, водоемами, болотами и т.д.)

Зона планируемого размещения линейного объекта: «Уличные газопроводы дер. Скурынск Жиздринского района» водные объекты (в том числе водотоки, водоемы, болота и т.д) не пересекает.

Инв. № подл.	Подп. и дата	Взм. инв. №							Лист	
										50/1-2022-ДПТ-ППТ2-ПЗ
			Изм.	Кол.уч.	Лист	№док.	Подпись	Дата		

Приложения

Инв. № подл.	Подп. и дата	Взам. инв. №



РОССИЙСКАЯ ФЕДЕРАЦИЯ
КАЛУЖСКАЯ ОБЛАСТЬ
Администрация (исполнительно-
распорядительный орган)
муниципального района
«Жиздринский район»
249340 Калужская область
г Жиздра, ул. Кустарева, 1/2
тел.: (48445) 2-19-95
факс: (48445) 2-15-66
E-mail: azhizdr@adm.kaluga.ru

ЗАО «РАДИАН»

от 24 февраля 2022 г. № *811*
На № 202 от 18.02.2022 г.

Администрация МР «Жиздринский район» предоставляет информацию для выполнения инженерно-экологических изысканий по объекту: «Уличные газопроводы дер. Скурынск Жиздринского района», кадастровый квартал 40:06:081301, местоположение объекта: Калужская обл., Жиздринский район, дер. Скурынск:

1. Особо охраняемых природных территорий (ООПТ) местного значения – отсутствует;
2. Полигонов ТБО, санитарно-защитных зон промышленных предприятий и кладбищ - отсутствует;
3. Водоохраных зон и прибрежных защитных полос водных объектов – отсутствует;
4. Земли лесного фонда – отсутствует;
5. Памятники истории и культуры местного значения – в д. Скурынск имеется одиночное воинское захоронение.

Глава администрации
МР «Жиздринский район»


А.Е. Барыбин



РОССИЙСКАЯ ФЕДЕРАЦИЯ
КАЛУЖСКАЯ ОБЛАСТЬ
Администрация (исполнительно-
распорядительный орган)
муниципального района
«Жиздринский район»
249340 Калужская область
г Жиздра, ул. Кустарева, 1/2
тел.: (48445) 2-19-95
факс: (48445) 2-15-66
E-mail: azhizdr@adm.kaluga.ru

ООО «Атлас-Калуга»

от 27 мая 2022г. № 1817
На № 125-2022 от 25.05.2022 г.

Администрация МР «Жиздринский район» предоставляет сведения по объекту «Уличные газопроводы дер. Скурынск Жиздринского района»:

- о наличии/отсутствии ранее утвержденной документации по планировке территории - отсутствует;
- о границах зон планируемого размещения объектов капитального строительства, установленных ранее утвержденной документацией по планировке территории – отсутствует;
- о существующих (ранее установленных в соответствии с законодательством Российской Федерации) красных линиях – отсутствует;
- о границах земельных участков, образование которых предусмотрено схемой расположения земельного участка или земельных участков на кадастровом плане территории, срок действия которой не истек – отсутствует.

Зам. главы администрации
МР «Жиздринский район»

 Г.М. Скобликов



**МИНИСТЕРСТВО
ПРИРОДНЫХ РЕСУРСОВ И ЭКОЛОГИИ
КАЛУЖСКОЙ ОБЛАСТИ**

ул. Заводская, 57, г.Калуга, 248018
тел.: (4842) 71-99-55; факс (4842) 71-99-56
E-mail: priroda@adm.kaluga.ru

14.03.2022 № 1317-22

На № 199 от 18.02.2022

**Генеральному директору
ЗАО «РАДИАН»**

Т.Г. Соломниковой

✓ ул. Космонавта Комарова, д. 34/46,
г. Калуга, Калужская область
248000

✓ kalugaradian@mail.ru

Уважаемая Татьяна Геннадьевна!

Министерство природных ресурсов и экологии Калужской области рассмотрело в пределах своих полномочий Ваш запрос по объекту «Уличные газопроводы дер. Скурынск Жиздринского района» с кадастровым кварталом 40:06:081301 и сообщает следующее.

Проектируемый объект с кадастровыми кварталом 40:06:081301 в границы особо охраняемых природных территорий регионального значения не входит. Сведениями о наличии (отсутствии) на участке проектирования редких и находящихся под угрозой исчезновения объектов животного и растительного мира, занесенных в Красную книгу Калужской области, министерство не располагает.

Объект находится в населенном пункте, имеет малую площадь и линейную конфигурацию. Пути миграции объектов животного мира, а также места их постоянной концентрации на территории планируемого строительства отсутствуют.

Министр

В.И. Жипа



**МИНИСТЕРСТВО
ПРИРОДНЫХ РЕСУРСОВ И ЭКОЛОГИИ
РОССИЙСКОЙ ФЕДЕРАЦИИ
(Минприроды России)**

ул. Б. Грузинская, д. 4/6, Москва, 125993,
тел. (499) 254-48-00, факс (499) 254-43-10
сайт: www.mnr.gov.ru
e-mail: minprirody@mnr.gov.ru
телефакс 112242 СФЕН

30.04.2020 № 15-47/10213
на № _____ от _____

ФГУ «Главгосэкспертиза»
Министрства России

Фуркасовский пер., д.6, Москва, 101000

О предоставлении информации для
инженерно-экологических изысканий

Министерство природных ресурсов и экологии Российской Федерации в соответствии с письмом от 04.02.2020 № 09-1/1137-СБ направляет актуализированный перечень особо охраняемых природных территорий (далее – ООПТ) федерального значения.

Дополнительно сообщаем, что перечень содержит действующие и планируемые к созданию ООПТ федерального значения, создаваемые в рамках национального проекта «Экология» (далее – Проект). Окончание реализации Проекта запланировано на 31.12.2024. Учитывая изложенное данное письмо считается действительным до наступления указанной даты.

Дополнительно сообщаем, что в настоящее время не для всех федеральных ООПТ установлены охранные зоны, учитывая изложенное перечень не содержит районы в которых находятся охранные зоны федеральных ООПТ.

Минприроды России считаем возможным использовать данное письмо с приложенным перечнем при проведении инженерных изысканий и разработке проектной документации на территориях административно-территориальных единиц субъекта Российской Федерации отсутствующих в перечне, в качестве информации уполномоченного государственного органа исполнительной власти в сфере охраны окружающей среды об отсутствии ООПТ федерального значения.

При реализации объектов на территории административно-территориальных единиц субъекта Российской Федерации указанных в перечне и сопредельных с ними, необходимо обращаться за информацией подтверждающей отсутствие/наличия ООПТ федерального значения в федеральный орган исполнительной власти, в чьем ведении находится соответствующая ООПТ.

Минприроды России просит направить данное письмо с перечнем для использования в работе и размещения на официальных сайтах в подведомственные организации, уполномоченные на проведение государственной экологической экспертизы регионального уровня, а также на проведение государственной экспертизы проектной документации регионального уровня.

Приложение: на 31 листе.

Заместитель директора Департамента государственной
политики и регулирования в сфере развития
ООПТ и Байкальской природной территории

А.И. Григорьев

	Иркутская область	г. Иркутск	Дендрологический парк и ботанический сад	Ботанический сад Иркутского государственного университета	Минобрнауки России, ФГБОУ высшего профессионального образования "Иркутский государственный университет"
39	Калининградская область	Зеленоградский	Национальный парк	Куршская коса	Минприроды России
	Калининградская область	г. Калининград	Дендрологический парк и ботанический сад	Ботанический сад Балтийского федерального университета им. И. Канта	Минобрнауки России, ФГАОУ высшего профессионального образования "Балтийский федеральный университет имени Иммануила Канта"
	<i>Калининградская область</i>	<i>Нестеровский</i>	<i>Планируемый к созданию национальный парк</i>	<i>«Виштынецкий»</i>	<i>Минприроды России</i>
40	Калужская область	Жуковский	Государственный природный заказник	Государственный комплекс «Таруса»	Федеральная служба охраны Российской Федерации
	<i>Калужская область</i>	<i>Ульяновский</i>	<i>Планируемый к созданию государственный природный заповедник</i>	<i>Калужские засеки</i>	<i>Минприроды России</i>
	Калужская область	Бабынинский, Держинский, Износковский, Козельский, Перемышльский Юхновский	Национальный парк	Угра	Минприроды России
	Калужская область	г. Калуга	Памятник природы	Городской бор	Минприроды России
41	Камчатский край	Елизовский, Усть-Большерецкий	Государственный природный заказник	Южно-Камчатский имени Т.И. Шпиленка	Минприроды России
	Камчатский край	Алеутский	Государственный природный заповедник	Командорский им. С.В. Маракова	Минприроды России

КАЛУЖСКАЯ ОБЛАСТЬ



УПРАВЛЕНИЕ
ПО ОХРАНЕ ОБЪЕКТОВ
КУЛЬТУРНОГО НАСЛЕДИЯ

248000, г. Калуга, пл. Старый Торг, д. 5,
тел.: 702-171, факс 702-164
E-mail: nasledie@adm.kaluga.ru

Директору ГП Калужской области
«РЕГИОН»

В.А. Еремину

ул. Беляева, д. 1/48, г. Калуга,
248002

от 20.09.2022 № 10/2129-22

на № _____ от _____

Уважаемый Владимир Александрович!

В связи с обращением о рассмотрении результатов государственной историко-культурной экспертизы (далее – ГИКЭ), обосновывающей наличие или отсутствие объектов культурного наследия, сообщаем следующее.

Результаты рассмотрения акта ГИКЭ от 26.08.2022 (проведенной экспертом Болдиным И.В. с 25.08.2022 по 26.08.2022), содержащей результаты исследований, в соответствии с которыми определяется наличие или отсутствие объектов, обладающих признаками объекта культурного наследия под объект: «Уличные газопроводы дер. Скурынск Жиздринского района», указывают на то, что на территории реализации проектных решений по объекту: «Уличные газопроводы дер. Скурынск Жиздринского района», отсутствуют объекты культурного наследия, включенные в Единый государственный реестр объектов культурного наследия (памятников истории и культуры) народов Российской Федерации, выявленные объекты культурного наследия и объекты, обладающие признаками объекта культурного наследия (в т.ч. археологического).

Зоны охраны и защитные зоны объектов культурного наследия отсутствуют.

Проведение земляных, строительных, мелиоративных, хозяйственных работ на территории земельного участка возможно (положительное заключение).

Управление по охране объектов культурного наследия Калужской области согласно с заключением ГИКЭ.

Приложение: место проведения археологической разведки из материалов ГИКЭ на 1 л. в 1 экз.

И.о. начальника управления

Н.А. Ливанова

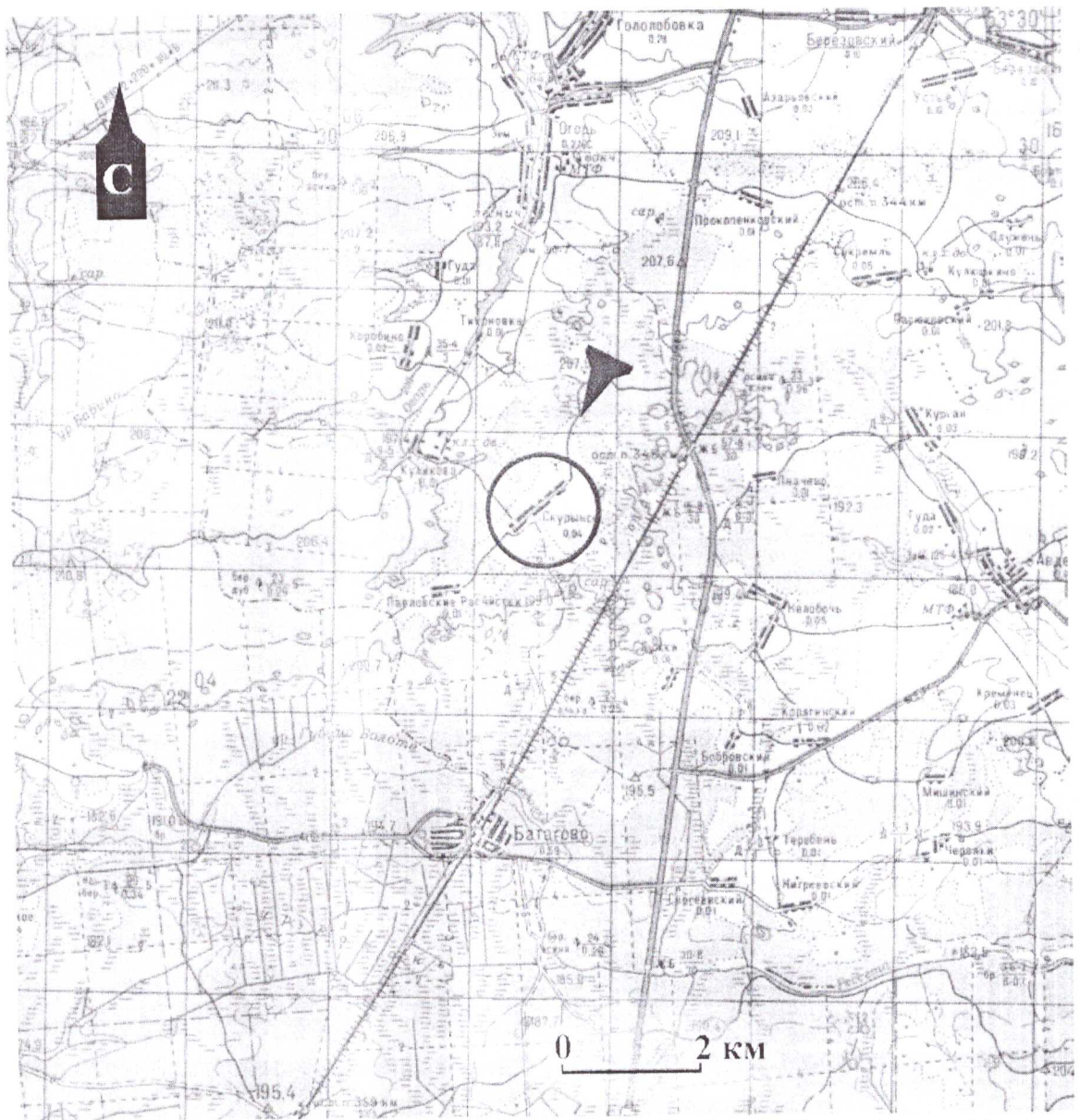


Рис. 124. Участок проведения археологических исследований на объекте «Уличные газопроводы дер. Скурынеск Жиздринского района».

МИНИСТЕРСТВО ПРИРОДНЫХ РЕСУРСОВ И
ЭКОЛОГИИ РОССИЙСКОЙ ФЕДЕРАЦИИ



ФЕДЕРАЛЬНОЕ ГОСУДАРСТВЕННОЕ
БЮДЖЕТНОЕ УЧРЕЖДЕНИЕ

«НАЦИОНАЛЬНЫЙ ПАРК
«У Г Р А»

пос. Пригородное лесничество,
г. Калуга, д.3-а, 248007
тел./факс (4842) 27-70-24/27-70-27
e-mail: ugra@ parkugra.ru

от 17.02.2022 № 106

на № _____ от _____

Директору государственного предприятия
Калужской области «Регион»
В.А. Еремину

На № 129 от 09 февраля 2022 г. по вопросу нахождения проектируемого объекта: «Уличные газопроводы дер. Скурынск Жиздринского района», в границах Национального парка «Угра» сообщаем следующее.

Земельный участок, указанный в представленном Вами обращении, в границы и запроектированную охранную зону национального парка «Угра» не входит.

Директор

В.А. Гришенков



Исп. Зудин В.Н.

8(4842) 27 70 24



Акционерное общество «Газпром газораспределение Калуга»
(АО «Газпром газораспределение Калуга»)

№ 136n/1682 от 07.08.2022 г.

«07» 08 2022 г.

№ Р-211

ТЕХНИЧЕСКИЕ УСЛОВИЯ №5519/211

на подключение (технологическое присоединение) существующей и (или) проектируемой сети газораспределения к сетям газораспределения
(на основании запроса вх. № ВК-5218 от 24.08.2022г.
о предоставлении технических условий)

№ 5519/211 от "07" 08 2022г.

- 1. АО «Газпром газораспределение Калуга»**
(наименование газораспределительной организации)
- 2. Государственное предприятие Калужской области «Регион»**
(полное наименование заявителя - юридического лица)
3. Существующая и (или) проектируемая сеть газораспределения (далее – сеть газоснабжения) **«Уличные газопроводы дер. Скурынск Жиздринского района»**
(наименование сети газораспределения по программе газификации; сети газораспределения, подлежащей реконструкции, - указать нужное)
расположенная по адресу: **Калужская область, Жиздринский район**
(место нахождения сети газораспределения по программе газификации; место нахождения существующей сети газораспределения, подлежащей реконструкции, - указать нужное)
4. Срок подключения (технологического присоединения) сети газораспределения к сетям газораспределения **36 месяцев** (но не позднее окончания срока действия настоящих технических условий).
5. Максимальный объем транспортировки газа по сети газораспределения в точке подключения **79,39 м³/час**
6. Давление газа в точке подключения: максимальное **0,003 Мпа**
фактическое (расчетное): **0,0027 МПа.**
7. Точка подключения: **ГРС- Огорь – выход из ГРПЦ, «Газопровод межпоселковый от с. Огорь до дер. Скурынск Жиздринского района Калужской области»**
Характеристика сети газораспределения или сети газопотребления основного абонента, в которую планируется врезка сети газораспределения, в точке подключения:
диаметр **Ø 89 мм,**
материал труб **сталь,**
способ прокладки **надземно,**
тип защитного покрытия **не требуется,**
источник блуждающих токов **отсутствует,**
наличие электрохимической защиты: **не требуется.**
(диаметр, материал труб, способ прокладки, тип защитного покрытия, коррозионная агрессивность грунта, источник блуждающих токов, наличие электрохимической защиты)
8. Основные инженерно-технические требования:
Проектная документация на сеть газораспределения должна быть разработана в соответствии с законодательством Российской Федерации и нормативно-технической документацией и должна пройти экспертизу с получением положительного заключения в установленном порядке, если она подлежит экспертизе в соответствии с законодательством Российской Федерации о градостроительной деятельности.

Проектная документация на сеть газораспределения должна предусмотреть:
характеристики проектируемой сети газораспределения (диаметр, давление, материал труб, устройство футляров);

требования к установке пунктов редуцирования газа и отключающих устройств, защите от коррозии стальных газопроводов (преобразователь, кабельные линии, анодное заземление) и оснащению средствами автоматизации;

границы охранных зон газопроводов, пунктов редуцирования газа и установок электрохимической защиты;

срок эксплуатации газопроводов, технических и технологических устройств на проектируемой сети газораспределения;

установку знаков обозначения трассы проектируемого газопровода в соответствии с требованиями нормативной документации.

Строительно-монтажные работы и пусконаладочные работы на сети газораспределения должны быть выполнены организациями к выполнению соответствующих видов работ в установленном порядке, в соответствии с требованиями законодательства Российской Федерации нормативными документами.

Материалы и оборудование должны иметь паспорта, сертификаты и иную разрешительную документацию в соответствии с нормативными документами.

Срок действия технических условий составляет 3 года.

Главный инженер – первый заместитель
генерального директора


(подпись)

/ Денисова Т.В./



**РОССИЙСКАЯ ФЕДЕРАЦИЯ
КАЛУЖСКАЯ ОБЛАСТЬ**
Администрация (исполнительно-
распорядительный орган)
муниципального района
"Жиздринский район"
249340 Калужская область
г Жиздра, ул. Кустарева, 1/2
тел.: (48445) 2-19-95
факс: (48445) 2-15-66
E-mail: azhizdr@adm.kaluga.ru

Государственное предприятие
Калужской области
«РЕГИОН»

В.А.Еремину

от 21 октября 2021 г. № 3417
На № 1553 от 05.10.2021 г.

Технические условия на пересечение и параллельное следование автодороги по д. Скурынск при проектировании и строительстве объекта газификации «Уличные газопроводы дер. Скурынск Жиздринского района».

Администрация МР «Жиздринский район» сообщает, что по д. Скурынск проходит автомобильная дорога с грунтовым покрытием протяженностью 1 км. При проектировании и строительстве уличных газопроводов предусмотреть прокладку газопроводов параллельного следования в не полосы отвода автодороги. Пересечение автодороги возможно проложить открытым способом с последующим восстановлением дорожного полотна.

**Зам. главы администрации
МР «Жиздринский район»**

Г.М. Скобликов